

UNIVERSIDAD NACIONAL JORGE BASADRE GROHMANN
FACULTAD DE INGENIERÍA CIVIL, ARQUITECTURA Y GEOTECNIA

ESCUELA PROFESIONAL DE ARQUITECTURA

TESIS

**“INFRAESTRUCTURA PARROQUIAL PARA LA ATENCIÓN AL SERVICIO
SOCIAL ASISTENCIAL DEL ADULTO MAYOR DEL DISTRITO CRNL.
GREGORIO ALBARRACÍN LANCHIPA-TACNA-TACNA”**

TOMO I

Presentado por:

BACH. HEBER EDUARDO HUAITA JARECCA


Para optar el Título Profesional de:

ARQUITECTO

TACNA – PERÚ

2017

JURADOS



MAG. WILFREDO CARLOS VICENTE AGUILAR
Presidente



ARQ. JUANA BEATRIZ VARGAS BERNUY
Secretaria



ARQ. YURI HERNÁN ORIHUELA SOTOMAYOR
Miembro



ARQ. JORGE LUIS ESPINOZA MOLINA
Director de Tesis

DEDICATORIA

A Dios,

por estar conmigo en todo momento.

A mis padres y hermanos,

por su apoyo incondicional.

A mi asesor Arq. Jorge Luis Espinoza Molina,

por su paciencia y dedicación.

RESUMEN

La presente tesis se enfoca en buscar una solución a la problemática de la falta de apoyo a la población vulnerable del Distrito Crnl. Gregorio Albarracín Lanchipa, promoviendo el apoyo desinteresado de la población y el voluntariado de la población en general, de la mano con la Diócesis de Tacna y Moquegua.

Es por ello, que se propone implementar una “INFRAESTRUCTURA PARROQUIAL PARA LA ATENCIÓN AL SERVICIO SOCIAL ASISTENCIAL DEL ADULTO MAYOR DEL DISTRITO CRNL. GREGORIO ALBARRACIN LANCHIPA-TACNA-TACNA”, que integre a las personas en razón de un apoyo social común.

ABSTRACT

This thesis focuses on finding a solution to the problem of the lack of support for the vulnerable population of the District. Crnl. Gregorio Albarracin Lanchipa, promoting the selfless support of the population and volunteering of the population in general, hand in hand with the Diocese of Tacna and Moquegua.

That is why it is proposed to implement a "PARISH PARENTING INFRASTRUCTURE FOR ATTENTION TO THE SOCIAL ADVISORY SERVICE OF THE ADULT ADULT CRNL DISTRICT. GREGORIO ALBARRACIN LANCHIPA-TACNA-TACNA ", that integrates people because of a common social support.

CONTENIDO

	PAG.
DEDICATORIA	
RESUMEN	
ABSTRACT	
INTRODUCCIÓN	01
CAPÍTULO I: PLANTEAMIENTO DEL PROBLEMA	03
1.1 DESCRIPCIÓN DEL PROBLEMA.....	03
1.2 FORMULACIÓN DEL PROBLEMA.....	04
1.3 JUSTIFICACIÓN DEL PROBLEMA.....	04
1.4 LIMITACIONES DE LA INVESTIGACIÓN.....	05
1.5 DELIMITACIÓN DEL ESTUDIO DE LA INVESTIGACIÓN.....	06
1.6 OBJETIVOS.....	07
1.6.1 OBJETIVO GENERAL.....	07
1.6.2 OBJETIVOS ESPECÍFICOS.....	07
1.7 HIPÓTESIS.....	08
1.8 VARIABLES.....	08
1.8.1 VARIABLE INDEPENDIENTE.....	08
1.8.1.1 INDICADORES.....	08
1.8.1.2 ESCALA DE MEDICIÓN.....	09
1.8.2 VARIABLE DEPENDIENTE.....	09
1.8.2.1 INDICADORES.....	09

1.8.2.2 ESCALA DE MEDICIÓN.....	09
CAPÍTULO II: MARCO METODOLÓGICO.....	10
2.1 TIPO Y DISEÑO DE LA INVESTIGACIÓN.....	10
2.1.1 TIPO DE INVESTIGACIÓN.....	10
2.1.2 DISEÑO DE LA INVESTIGACIÓN.....	10
2.2 POBLACIÓN (UNIVERSO Y MUESTRA).....	10
2.3 MÉTODOS TÉCNICAS E INSTRUMENTOS.....	12
2.3.1 MÉTODOS.....	12
2.3.2 TÉCNICAS	13
2.3.3 INSTRUMENTOS.....	14
2.4 ESQUEMA METODOLÓGICO.....	14
CAPÍTULO III: MARCO TEÓRICO.....	16
3.1 ANTECEDENTES.....	16
3.1.1 ANTECEDENTES DE LA INVESTIGACIÓN.....	16
3.2 ANTECEDENTES HISTÓRICOS.....	17
3.2.1 PRIMEROS CENTROS CRISTIANOS.....	18
3.3 BASES TEÓRICAS SOBRE LA VARIABLE INDEPENDIENTE.....	29
3.3.1 INFRAESTRUCTURAS RELIGIOSAS.....	29
3.3.2 ¿QUÉ ES UN CENTRO PARROQUIAL?.....	38
3.3.2.1 ORGANIZACIÓN.....	39
3.3.2.2 DESCRIPCIÓN DE LAS PARTES.....	40

3.4 BASES TEÓRICAS SOBRE LA VARIABLE DEPENDIENTE.....	38
3.4.1 ¿QUE ES EL SERVICIO SOCIAL?.....	46
3.4.1.1 CARIDAD Y BENEFICENCIA.....	47
3.4.2 ORGANIZACIONES Y MOVIMIENTOS CATÓLICOS.....	49
3.4.3 CENTROS ASISTENCIALES Y PUESTOS DE SALUD.....	62
3.4.4 EL ADULTO MAYOR.....	63
3.4.4.1 ¿QUÉ ES LA GERIATRÍA?.....	65
3.4.4.2 LA EDAD DEL HOMBRE.....	67
3.4.4.3 LA ANCIANIDAD.....	69
3.4.4.4 CARACTERÍSTICAS DE LA TERCERA EDAD.....	71
3.4.4.5 EL ANCIANO DESDE EL PUNTO DE VISTA MÉDICO...72	
3.4.4.6 ANCIANO DESDE EL PUNTO DE VISTA PSICOLÓGICA.....	76
3.5 DEFINICIONES OPERACIONALES	77
CAPITULO IV: MARCO CONTEXTUAL.....	80
4.1 ANÁLISIS DE CASOS SIMILARES.....	80
4.1.1 CENTRO PARROQUIAL SAN FELIPE APÓSTOL.....	80
4.1.2 COMPLEJO PARROQUIAL SANTA ANA.....	86
4.2 ANÁLISIS Y DIAGNÓSTICO SITUACIONAL (V.I.).....	92
4.2.1 PARROQUIA SAN JUAN XXIII.....	92

4.2.2 PARROQUIA SAN JOSÉ MISERICORDIOSO.....	94
4.2.3 PARROQUIA SAN JUAN BAUTISTA.....	96
4.2.4 PARROQUIA SANTA MARÍA MADRE DE LOS POBRES.....	97
4.3 ANÁLISIS Y DIAGNÓSTICO SITUACIONAL (V.D).....	99
4.4 ANÁLISIS Y DIAGNÓSTICO DEL ÁMBITO DE ESTUDIO.....	103
4.4.1 ASPECTO SOCIO DEMOGRÁFICO.....	103
4.4.2 ASPECTO ECONÓMICO PRODUCTIVO.....	104
4.4.3 ASPECTO FÍSICO ESPACIAL (VER LAMINA 01)	
4.4.4 ASPECTO FÍSICO BIÓTICO (VER LAMINA 02 Y 03)	
4.5 ELECCIÓN DEL TERRENO (VER LAMINA 04)	
4.6 ANÁLISIS Y DIAGNÓSTICO DEL LUGAR DONDE SE DESARROLLARA EL PROYECTO.....	108
4.6.1 ASPECTO FÍSICO ESPACIAL.....	108
4.6.1.1 UBICACIÓN.....	108
4.6.1.2 TOPOGRAFÍA.....	110
4.6.1.3 ESTRUCTURA URBANA.....	111
4.6.1.4 ESTRUCTURA URBANA (VER LAMINA 05)	
4.6.2 ESTRUCTURA URBANA (VER LAMINA 06)	
4.6.3 INFRAESTRUCTURA DE SERVICIOS (VER LAMINA 06)	
CAPITULO V: MARCO NORMATIVO.....	113
5.1 ANTECEDENTES NORMATIVOS.....	113

CAPITULO VI: PROPUESTA.....	114
6.1 CONSIDERACIONES PARA	
LA PROPUESTA.....	114
6.1.1 CONDICIONANTES.....	114
6.1.2 DETERMINANTES.....	115
6.1.3 CONSIDERACIONES PARA LA PROPUESTA.....	116
6.2 PROGRAMACIÓN.....	120
6.3 CONCEPTUALIZACIÓN Y PARTIDO (Ver lamina N°07)	
6.4 ZONIFICACIÓN (Ver lamina N°08)	
6.5 SISTEMATIZACIÓN O ESTRUCTURACIÓN	
6.4.1 SISTEMA DE MOVIMIENTOS (Ver lamina N°09)	
6.4.2 SISTEMA DE ESPACIOS ABIERTOS (Ver lamina N°09)	
6.4.3 SISTEMA EDIFICIO (Ver lamina N°10)	
6.4.4 SISTEMA DE ACTIVIDADES (Ver lamina N°10)	
6.6 ANTEPROYECTO ARQUITECTÓNICO (Ver PLANOS)	
6.7 PROYECTO ARQUITECTÓNICO (Ver PLANOS)	
6.8 DESCRIPCIÓN DEL PROYECTO.....	126
6.8.1 CONDICIONES GENERALES.....	127
6.8.2 DEL TERRENO.....	127
6.8.2.1 UBICACIÓN.....	127
6.8.2.2 LINDEROS Y COLINDANCIAS	128

6.8.2.3 ÁREA Y PERÍMETRO	129
6.8.3 DESCRIPCIÓN DEL PROYECTO.....	129
CONCLUSIONES.....	133
RECOMENDACIONES.....	134
REFERENCIAS BIBLIOGRÁFICAS.....	136
ANEXOS.....	139

ÍNDICE DE IMÁGENES

IMAGEN Nº 01: TORNO EXHIBIDO EN LA CASA LAVALLE.....	24
IMAGEN Nº 02: BASÍLICA DE SAN PEDRO.....	30
IMAGEN Nº 03: CONOPAEUM Y TINTINNABULUM.....	32
IMAGEN Nº 04: CATEDRAL DE TREVERIS.....	33
IMAGEN Nº 05: SANTUARIO DE LAS LAJAS.....	35
IMAGEN Nº 06: FACHADA PRINCIPAL DEL CENTRO PARROQUIAL SAN FELIPAPÓSTOL.....	73
IMAGEN Nº 07: FACHADA, UBICACIÓN Y PLANIMETRÍA PRINCIPAL DEL CENTRO PARROQUIAL SAN FELIPE APÓSTOL.....	75
IMAGEN Nº 08: SALÓN PARA GIMNASIA, AERÓBICOS,ETC.....	77
IMAGEN Nº 09: DIBUJO Y PINTURA.....	77
IMAGEN Nº 10: CLASES PARTICULARES DE CANTO.....	78
IMAGEN Nº 11: ENERGÍA EÓLICA.....	78
IMAGEN Nº 12: FACHADA POSTERIOR SANTA ANA.....	80
IMAGEN Nº 13: FACHADA POSTERIOR SANTA ANA.....	80
IMAGEN Nº 14: AMBIENTES DEL COMPLEJO PARROQUIAL.....	81
IMAGEN Nº 15: VISTA LATERAL DEL INTERIOR DEL TEMPLO.....	84
IMAGEN Nº 16: PRESBITERIO.....	84
IMAGEN Nº 17: FACHADA PARROQUIA SJXXIII.....	86
IMAGEN Nº 18: VISTA PARROQUIA SJXXIII.....	86

IMAGEN Nº 19: UBICACIÓN PARROQUIA SJXXIII.....	87
IMAGEN Nº 20: VISTA PARROQUIA SAN JOSÉ M.....	88
IMAGEN Nº 21: VISTA PARROQUIA SAN JOSÉ M.....	88
IMAGEN Nº 22: VISTA PARROQUIA SAN JUAN BAUTISTA.....	89
IMAGEN Nº 23: UBICACIÓN PARROQUIA SAN JUAN B.....	90
IMAGEN Nº 24: VISTA PARROQUIA SANTA MARÍA M.....	91
IMAGEN Nº 25: UBICACIÓN SANTA MARÍA MADRE.....	91

ÍNDICE DE CUADROS

CUADRO N°01: EVOLUCIÓN DE LA POBLACIÓN 2025.....	97
CUADRO N° 02: ACTIVIDAD ECONÓMICA FORMAL.....	98

INTRODUCCIÓN

Como decía el Papa Francisco en una de sus audiencias en la Ciudad del Vaticano "El anciano no es un extraterrestre. El anciano somos nosotros: dentro de poco, dentro de mucho, inevitablemente, aunque no pensemos en ello. Y, si no aprendemos a tratar bien a los ancianos, así nos tratarán a nosotros"

Siempre se ha conocido el apoyo de instituciones pertenecientes a la Iglesia Católica, proporcionando ayuda humanitaria y espiritual en todo el mundo, en el Perú, en el departamento Tacna, no está exenta de ello.

Es por ello que a solicitud de la Diócesis de Tacna y Moquegua y por el bienestar de las personas en general pero principalmente las personas en la categoría de Adulto Mayor se planteará este proyecto de tesis, con el objetivo de brindar apoyo y atención social mediante una propuesta arquitectónica de infraestructura parroquial.

A lo largo de nuestra existencia resulta paradójico que morir sea parte de la vida, y que se piense que ser parte de la categoría Adulto Mayor signifique el final de la vida, de expectativas y sueños.

El Adulto Mayor está expuesta a vulnerabilidades, en los aspectos social, cultural y de salud, es de este punto en donde se comienza a entender la participación necesaria, de acuerdo a nuestra preparación académica, con las cuales se pretende satisfacer las necesidades, desarrollando espacios confortables y asegurando su bienestar con instalaciones que ayuden a sobrellevar sus carencias.

Se deberían de cambiar las formas de arquitectura convencional, en el diseño de espacios confortables y apropiados, dejando de lado el hecho de hacer de estas personas un grupo aislado de la sociedad, integrándolas y velando por su bienestar.

El contenido temático del plan de Tesis, considera un estudio objetivo y la explicación de los contenidos expuestos en 06 capítulos en el presente informe.

CAPÍTULO I : PLANTEAMIENTO DEL PROBLEMA

1.1 DESCRIPCIÓN DEL PROBLEMA:

La situación del adulto mayor es generalmente de riesgo y vulnerabilidad física, económica y emocional las cuales afectan su independencia y bienestar. En el Perú, este grupo poblacional se caracteriza por poseer un bajo nivel educativo, tener una alta incidencia de pobreza, y no contar con seguro de salud ni pensión.

Según el Instituto Nacional de Estadística e Informática (INEI) sobre la población adulta mayor, a nivel nacional el 43,6% alcanzó a estudiar primaria, el 15% de la población de 60 a 64 años vive en condiciones de pobreza, al igual el 20% de la población de 65 a 69 años, y el 20% de la población de 70 años a más años, del total de la población adulta mayor de 60 y más años de edad, el 82,4% tiene algún seguro de salud, sea público o privado.

Tacna está creciendo continuamente, solo algunas instituciones velan por la personas de avanzada edad, dentro de las cuales la Diócesis de Tacna y Moquegua se presta a brindar ayuda, tal como ya lo va haciendo con instituciones como Cáritas Tacna-Moquegua, Hogar "San Pedro", Asilo "San José", entre otras.

Lo que nos lleva a la problemática que vienen atravesando los adultos mayores, primero por su condición vulnerable y segundo por la limitada cobertura de equipamiento de apoyo social-asistencial e infraestructura adecuada que pueda hacer frente a los riesgos que enfrentan los adultos mayores, la cual pueda promover el apoyo y la inclusión social mediante el desarrollo de actividades, en ocasiones de carácter temporal, mediante campañas, para así dar una mejor calidad de vida a las personas de la tercera edad.

1.2 FORMULACIÓN DEL PROBLEMA:

¿De qué manera la INFRAESTRUCTURA PARROQUIAL PARA LA ATENCIÓN AL SERVICIO SOCIAL ASISTENCIAL DEL ADULTO MAYOR permitirá el apoyo y fortalecimiento a una vida digna, confortable y saludable al adulto mayor integrando a la población del Distrito Crnl. Gregorio Albarracín Lanchipa?

1.3 JUSTIFICACIÓN DE LA INVESTIGACIÓN:

Con el apoyo y con el compromiso de que este trabajo será útil para la Diócesis de Tacna y Moquegua se pretende desarrollar una infraestructura enfocada al servicio social asistencial, principalmente a las personas de la tercera edad y con el fin de mejorar la calidad de

vida y fortalecer sus facultades, potencialmente en el Distrito Crnl. Gregorio Albarracín.

Según los informes del INEI como resultado de los grandes cambios demográficos experimentados en las últimas décadas en el país, la estructura por edad y sexo de la población está experimentando cambios significativos. En la década de los años cincuenta, la estructura de la población peruana estaba compuesta básicamente por niños/as; así de cada 100 personas 42 eran menores de 15 años de edad; en el año 2016 son menores de 15 años 28 de cada 100 habitantes. En este proceso de envejecimiento de la población peruana, aumenta la proporción de la población adulta mayor de 5,7% en el año 1950 a 9,9% en el año 2016, tomándose como adulto mayor a la población de 60 y más años de edad.

1.4 LIMITACIONES DE LA INVESTIGACIÓN:

En el proceso de desarrollo del presente trabajo de investigación se debe superar las siguientes limitaciones:

- La obtención de información sustancial de fuentes informativas directas de la Diócesis y documentación bibliográfica que pueda ayudar al desarrollo del análisis.
- La falta de información concreta relacionada a los temas a tratar dentro del proyecto.

1.5 DELIMITACIÓN DEL ESTUDIO DE LA INVESTIGACIÓN:

- **DELIMITACIÓN TEMÁTICA**

Se hace un análisis sobre las características y aspectos físicos, psicológicos y sociales de las personas de la tercera con análisis de los proyectos sociales e infraestructuras religiosas realizadas por la Diócesis de Tacna y Moquegua en beneficio social y espiritual de la población.

- **DELIMITACIÓN TERRITORIAL**

El proyecto está situado en la periferia del casco urbano del Distrito Crnl Gregorio Albarracín, departamento y provincia de Tacna, cuyo terreno donde se plantea el proyecto pertenece a la Diócesis de Tacna y Moquegua.

Ubicada en la Asoc. Vista Alegre Mz 49 Lt 2A, con un área de 2 076,36 m² y un perímetro de 209,24 ml.

- **DELIMITACIÓN TEMPORAL**

Tiene como propósito servir a la población de la tercera edad, considerando sus capacidades adquisitivas y estilos de vida, analizando los proyectos sociales e infraestructuras religiosas realizadas por la Diócesis en beneficio social y espiritual, desarrolladas hasta la fecha de este año 2017, en un estudio desarrollado desde el mes Junio de este mismo.

1.6 OBJETIVOS:

1.6.1 OBJETIVO GENERAL:

Diseñar el Proyecto Arquitectónico INFRAESTRUCTURA PARROQUIAL PARA LA ATENCIÓN AL SERVICIO SOCIAL ASISTENCIAL DEL ADULTO MAYOR DEL DISTRITO CRNL. GREGORIO ALBARRACÍN LANCHIPA TACNA-TACNA.

1.6.2 OBJETIVOS ESPECÍFICOS:

- Diseñar ambientes adecuados enfocados a la función y el espacio, para la realización adecuada de todas las actividades del centro asistencial y las que competen a la parroquia.

- Proponer espacios multifuncionales capaces de albergar las diferentes actividades de promoción y capacitación de campañas de ayuda.
- Desarrollar el análisis y diagnóstico de los conceptos que engloban el proyecto de tesis, para su mejor comprensión.

1.7 HIPÓTESIS:

El diseño del Proyecto Arquitectónico INFRAESTRUCTURA PARROQUIAL PARA LA ATENCIÓN AL SERVICIO SOCIAL ASISTENCIAL DEL ADULTO MAYOR DEL DISTRITO CRNL. GREGORIO ALBARRACÍN LANCHIPA TACNA-TACNA, mejorara la calidad de vida, espiritualidad y confort del adulto mayor.

1.8 VARIABLES:

1.8.1 VARIABLE INDEPENDIENTE

Proyecto Arquitectónico INFRAESTRUCTURA PARROQUIAL.

1.8.1.1 Indicadores de la variable independiente

- Tipologías.
- Normatividad.
- Condicionantes internas de diseño.

1.8.1.2 Escala de medición

- Cuadros de análisis funcional y formal.
- Reglamento Nacional de Edificaciones (RNE).
- Manuales de diseño interior.

1.8.2 VARIABLE DEPENDIENTE

ATENCIÓN AL SERVICIO SOCIAL ASISTENCIAL DEL
ADULTO MAYOR.

1.8.2.1 Indicadores de la variable independiente

- Programas sociales.
- Nivel de atención asistencial.
- Calidad de vida del adulto mayor.
- Análisis poblacional del adulto mayor.

1.8.2.2 Escala de medición

- Investigación, programas sociales de la Diócesis y el estado.
- Fichas de consulta.
- Datos del INEI.

CAPÍTULO II : MARCO METODOLÓGICO

2.1 TIPO Y DISEÑO DE LA INVESTIGACIÓN

2.1.1 TIPO DE INVESTIGACIÓN

La investigación realizada será de carácter **APLICATIVO** ya que buscará utilizar los conocimientos adquiridos y establecidos para desarrollar primero la propuesta de manera teórica y luego llevar a la realidad el modelo propuesto, brindando así la solución del problema en beneficio de la población estudiada.

2.1.2 DISEÑO DE LA INVESTIGACIÓN

El diseño de investigación a emplearse será de carácter **DESCRIPTIVO**, porque este diseño permite especificar propiedades características y rasgos importantes del fenómeno a analizar, describe tendencias de la población universo seleccionado.

2.2 POBLACIÓN (UNIVERSO Y MUESTRA)

La población debe situarse claramente en torno a la ciudad de Tacna, distrito de Tacna.

- **Universo** : Población Región de Tacna
- **Universo Objetivo** : Población del Distrito Crnl. Gregorio A.
- **Universo Muestra** : Personas mayores de 60 años.

De lo que trata es que la muestra representada por las personas adultas mayores desde los 60 años a más, representada por las aproximadamente 5 410 personas en el Distrito Crnl. Gregorio Albarracín Lanchipa, responda adecuadamente con el proyecto planteado y resuelva favorecer a los objetivos planteados.

- Encontramos en nuestro universo muestral objetivo 5 410 personas adultas mayores. ¿A cuántas personas tendría que estudiar de una población de 5 410 personas adultas mayores?

UTILIZACIÓN DE LA FORMULA:

Fórmula para cálculo de la muestra poblaciones finitas

N: Tamaño de la población = 5 410

$$n = \frac{N * Z_{\alpha}^2 * p * q}{d^2 * (N - 1) + Z_{\alpha}^2 * p * q}$$

Donde:

- N = Total de la población
- $Z_{\alpha} = 1,96$ al cuadrado (si la seguridad es del 95%)
- p = proporción esperada (en este caso 5% = 0,05)
- q = 1 – p (en este caso 1-0,05 = 0,95)
- d = precisión (en su investigación use un 5%).

$$n = \frac{5\,410 \times 1,96^2 \times 0,05 \times 0,95}{0,05^2(5\,410 - 1) + 1,96^2 \times 0,05 \times 0,95} = 73$$

- Muestra : 73 (unidad de análisis)

2.3 MÉTODOS TÉCNICAS E INSTRUMENTOS

2.3.1 MÉTODOS

- **Etapa 1:** Acopio de información textual a través de internet y bibliografía referida a Centros Parroquiales y Centros Asistenciales; asimismo la recopilación de información en diferentes organismos de la Diócesis de Tacna y Moquegua.
- **Etapa 2:** Procesamiento de la información obtenida, labor que fue realizada en gabinete; sistematizándola y organizándola, mediante la utilización de programas de computación como:

Word, Excel. Durante esta etapa se completó el acopio de información textual y de imágenes referidas al tema abordado.

- **Etapa 3:** Presentación de los resultados referidos al proyecto, mediante el informe final; en cuyo documento deben estar incluidos: el documento teórico que sustente el proyecto, asimismo planos del proyecto, gráficos, fotografías, anexos, etc.

2.3.2 TÉCNICAS

Las técnicas utilizadas para obtener las respuestas acerca del problema de investigación en estudio fueron las siguientes:

- **La Observación** directa a diferentes Centros Asistenciales y Centros Geriátricos y la zona de estudio.
- **Las Encuestas** a 73 ciudadanos de la tercera edad de acuerdo a lo obtenido en la muestra.
- **Las Entrevistas** a profesionales especializados en el tema.
- **La Búsqueda** en internet acerca de modelos comparativos y experiencias similares a nivel nacional e internacional

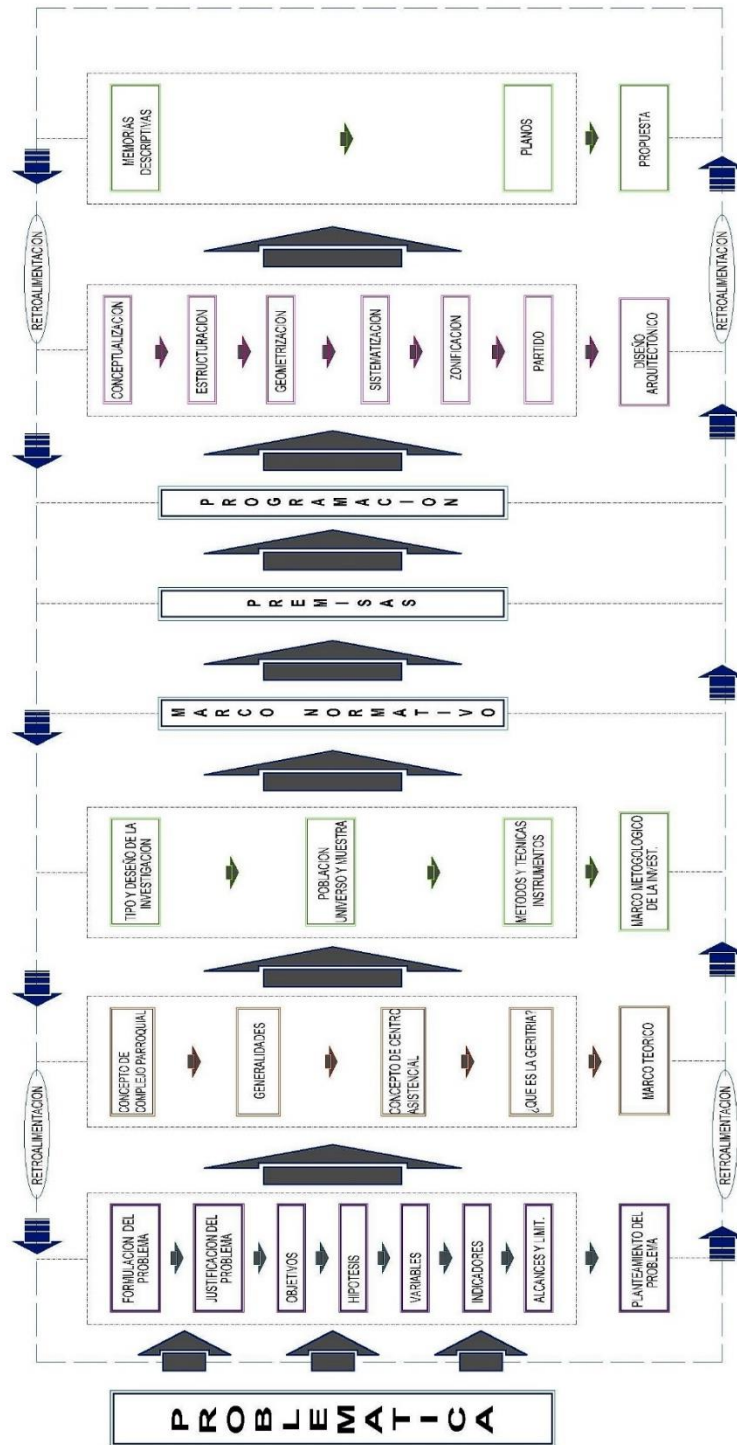
2.3.3 INSTRUMENTOS

Los instrumentos utilizados principalmente fueron encuestas y entrevistas personales en el caso del trabajo de campo; y el uso de internet y programas de computadora para el trabajo de gabinete.

2.4 ESQUEMA METODOLÓGICO

La investigación consta de varias etapas en continua relación, las cuales se sintetizan en el esquema que a continuación se muestra:

ESQUEMA METODOLÓGICO



CAPÍTULO III : MARCO TEÓRICO

3.1 ANTECEDENTES:

3.1.1 Antecedentes de la Investigación

A. Se ha revisado la tesis: “Complejo Parroquial Virgen de Alta Gracia-Barrio Mariscal Orbegoso de la ciudad de Huamachuco”, ubicada en Trujillo, Perú (2014) elaborado por Joel Jaramillo Casapía y Jean Carlos Watanabe Ibáñez en la Facultad de Arquitectura Urbanismo y Artes de la Universidad Universidad Privada Antenor Orrego donde se concluye:

El propósito del proyecto es brindar servicios dentro de un Complejo Parroquial (iglesia, salón parroquial, comedor, biblioteca), tales como un Albergue; complementado con servicios de Salud (S3) y de Educación (CEI).

- Nuestro trabajo además de desarrollar zonas propias de una infraestructura parroquial, solo se enfocara a desarrollar espacios apropiados para servicios asistenciales que puedan brindarse dentro de un sector de interés.

B. Se ha revisado la tesis: "Centro Geriátrico Sostenible para ayudar a tener una adecuada calidad a la Poblacion Adulta Mayor en la Ciudad de Tacna" ubicada en Tacna, Perú (2015) elaborado por Eberth Jesus Pari Yujra en la Facultad de Arquitectura y Urbanismo de la Universidad Nacional Jorge Basadre Grohmann donde se concluye:

El propósito del proyecto es dar respuesta a la ausencia de una infraestructura y servicios apropiados, que ayuden a tener una Adecuada Calidad de Vida a la Población Adulta Mayor

- La investigación no estará destinado a desempeñar un servicio tan complejo como el que es un Centro Geriátrico Sostenible, pero tomara en cuenta el énfasis que le da al adulto mayor, tomado como su población objetivo.

3.2 ANTECEDENTES HISTÓRICOS:

Según el artículo encontrado en el portal de Aleteia, nos dice que desde las colectas de las primeras comunidades cristianas hasta las grandes organizaciones caritativas actuales como Caritas o Cor Unum, la Iglesia siempre ha vivido la caridad como un elemento esencial de la vida cristiana. Numerosos católicos emblemáticos han

contribuido con su trabajo asistencial y su promoción humana a lo largo de la historia a ayudar a los pobres.

3.2.1 PRIMEROS CRISTIANOS

Ya la Iglesia apostólica, que vivía en situación de marginación respecto a la sociedad pagana, ejercía eficazmente la caridad entre los cristianos. La Escritura atestigua que los primeros cristianos se sentían unidos y compartían sus bienes, e incluso organizaban colectas para las comunidades más necesitadas.

Desde los primeros siglos, la ayuda a los pobres se realizaba con una cierta organización: san Pablo menciona entre los diversos carismas o servicios el de ayudar a los demás.

Los destinatarios de este servicio eran las viudas, los huérfanos, los esclavos, los enfermos, es decir, los más abandonados por la sociedad de aquel tiempo.

La acción caritativa de los cristianos suscitaba la admiración de los paganos.

A principios del siglo IV, cuando la Iglesia goza de un reconocimiento público gracias al emperador Constantino, la acción caritativa de la Iglesia se incrementa y se ensancha a

toda la sociedad. Entonces, la Iglesia asumió, en buena parte, la acción social pública.

Para promover la ayuda a los pobres, la predicación de los Padres de la Iglesia no cesa de inculcar en la conciencia cristiana el valor moral de las obras de caridad, y eran considerados buenos obispos los que cuidaban de los pobres, ya fuera personalmente o a través de la diaconía de la Iglesia, como san Agustín, que edificó un hospital para hospedar a los indigentes y los forasteros.

En Roma funcionaban las siete demarcaciones diaconales que se ocupaban de la distribución de las ofrendas destinadas a los pobres. En el puerto de Ostia, el 397, se construyó un hospital para acoger pobres y peregrinos, gracias a la herencia de una noble romana llamada Paulina. También en Ankara, una rica matrona destinó su fortuna al sostenimiento de los hospitales para los pobres.

La Iglesia de Antioquia, en tiempos de san Juan Crisóstomo socorría a miles de pobres de todo tipo. Pero el complejo asistencial más conocido y mejor dotado fue el que organizó san Basilio en el siglo IV en las afueras de Cesarea de Capadocia, donde encontraban refugio pobres, enfermos, niños

abandonados y toda clase de indigentes. Igual hacían las Iglesias Alejandría, Constantinopla y Jerusalén.

Ya desde estos primeros siglos, la acción a favor de los pobres fue una característica del cristianismo, diferenciada de la mentalidad pagana que consideraba la pobreza y el abandono de los necesitados como una ley fatal de la naturaleza.

Las obras de misericordia

Ante las situaciones de pobreza y aflicción, la tradición cristiana ha elaborado un conjunto de recomendaciones concretas para el comportamiento de los fieles en sus relaciones con el prójimo, de acuerdo con la enseñanza de Jesús.

Son las llamadas obras de misericordia, entre ellas enseñar, alimentar al hambriento, vestir al desnudo, visitar a enfermos presos, acoger a los peregrinos y rescatar a los cautivos.

Las obras de misericordia han inspirado a lo largo de los siglos innumerables instituciones eclesiales: escuelas, hospitales, lugares de acogida de transeúntes, centros de distribución de alimentos y comedores, apostolado a las prisiones, así como

tantos órdenes religiosas, masculinos y femeninos, de todas las épocas y lugares, que se han dedicado a servicios.

Por ejemplo, órdenes redentoras como los trinitarios o los mercedarios se han dedicado desde finales del siglo XVIII hasta hoy a las cárceles, donde ejercen su apostolado entre los aprisionados por todo tipo de delitos y entre sus familias, junto a laicos y sacerdotes desempeñan tareas de voluntariado en las cárceles y para la reinserción social. Y anteriormente, el cristianismo había favorecido la dignidad de los esclavos, con ejemplos eminentes de caridad hacia ellos.

La Pia Almoína

Durante los siglos XII y XIII funcionaron en varias diócesis de occidente instituciones de beneficencia que ayudaban a los más marginados organizadas por los capítulos catedrales bajo la tutela de los obispos.

En algunos lugares, conocidas como Pia Almoína, proporcionaban alimento y vestido a los pobres. En Barcelona y Lérida, su servicio de comedor llegó distribuir hasta 288 y 137 comidas diarias respectivamente.

En otros lugares ofrecía diariamente pan y dinero para la adquisición de alimentos.

Los recursos provenían de limosnas y legados de los fieles, laicos y clérigos. Unos gestores, llamados limosneros, administradores o ecónomos, se ocupaban de la administración del patrimonio de estas instituciones.

Fueron instituciones caritativas estables, que junto con la red de hospitales, perduraron casi hasta el siglo XIX, adaptándose a las necesidades de cada época. Como testigos de su importancia quedan en pie grandes edificios góticos y renacentistas en varias ciudades.

Hospitales y orfanatos

En la Edad Media proliferan los hospitales de la Iglesia y se produce también una cierta especialización. Hombres de Iglesia promueven en muchas ciudades lugares de acogida para enfermos incurables, por ejemplo para leprosos, muchos de ellos atendidos por la orden hospitalaria de San Lázaro. Todavía hoy la lepra está difundida por Asia, África y América Latina y la Iglesia católica posee en estos lugares cerca de 650 leproserías.

Mientras en el mundo antiguo griego y romano era usual abandonar a la muerte a los niños no deseados, el cristianismo estimuló la creación de los primeros orfanatos. El famoso hospital de Santo Spirito in Saxi de Roma (1240), que disfrutó del mecenazgo del papa Inocencio III, parece que fue el que inventó el sistema del "torno" para depositar anónimamente los niños no queridos y evitar que fueran tirados al río Tíber. Estos "tornos" proliferaron en hospitales y conventos de todas partes.

IMAGEN N°01: Torno exhibido en la casa de Lavalleja



El debate sobre la caridad y la asistencia a los pobres

En el siglo XVI, de grandes transformaciones sociales, culturales y religiosas cuestionaron la forma tradicional de caridad, considerando que esta favorecía la mendicidad y el

vagabundear, que eran percibidos como peligrosidad social y desorden público.

Grandes personalidades de la Iglesia contribuyeron al debate, como el dominico segoviano Domingo Soto, defensor de la doctrina tradicional de la limosna y el deber cristiano de socorrer a los pobres, y el benedictino Juan de Robles, que defendía la reforma de la asistencia social, y proponía la secularización del patrimonio hospitalario y de la distribución de las limosnas, dejando a manos del clero sólo el control del funcionamiento de las instituciones benéficas.

Años después, el teólogo Miquel Giginta intentó conciliar las dos posiciones, y propuso la necesaria intervención de la autoridad pública ante el progresivo deterioro social de las ciudades. Concretamente, propuso la creación de Casas de Misericordia, para bien acoger a los pobres verdaderos, y poner en evidencia los falsos pobres (vagabundos y vagos), sin necesidad de emplear acciones coercitivas. Estas Casas debían ofrecer acogida, formación, trabajo y oración. Serían financiadas con la caridad de los poderosos y el propio trabajo de los asilados. La propuesta de Giginta encontró buena acogida social y eclesial, y se puso en práctica en varias ciudades.

Entre los héroes de la caridad en esta época se encuentran san Juan de Dios –el primero que actuó con categorías modernas de cara a la atención a los enfermos y por eso es considerado el creador del hospital moderno-, san Camilo de Lelis –iniciador de una obra que puede considerarse precursora de la Cruz Roja Internacional- y san Vicente de Paúl, que ejerció la caridad en todos los ámbitos pastorales y fundó las Hijas de la Caridad al servicio de los pobres, inspiradores de muchas otras congregaciones religiosas similares y que contribuyeron a crear la figura de la enfermera moderna.

Una caridad racional

En la época de la Ilustración, la época de la razón y la centralización administrativa en que se insistía en la caridad no debía favorecer la mendicidad, la Iglesia también multiplicó las obras de asistencia a los pobres -tanto en el ámbito diocesano y parroquial, como en el de las congregaciones religiosas- y de educación de los niños.

San José de Calasanz abrió en Roma en 1597 una escuela totalmente gratuita para niños pobres y también iniciaron vastas obras educativas que perduran hoy Nicolás Barré, san Juan

Bautista de La Salle, la beata Rosa Venerina y santa Lucía Filippini, entre otros.

Las nuevas formas de pobreza ligadas a la expansión industrial encontraron respuesta en florecimiento sorprendente de nuevas congregaciones religiosas a lo largo del siglo XIX. Se calcula que en Europa aparecieron un millar de nuevas congregaciones femeninas, muchas de ellas entregadas a los pobres en dispensarios, hospitales, asilos, guarderías para obreros, educación de la mujer, cárceles, etc.

Ante el socialismo y el carácter pagano del liberalismo económico, los cristianos más comprometidos en la cuestión social vieron que la reforma interior no era suficiente y que era necesario añadir la reforma de las instituciones. El jesuita Vicente, por ejemplo, fundó en Manresa, en 1864, el Círculo de Obreros y difundió por toda la península ibérica instituciones y movimientos de carácter social, como las Cajas de Ahorro, sociedades católicas de socorro mutuo, viviendas para obreros.

Fue inmenso el esfuerzo realizado por las asociaciones cristianas con el fin de paliar la miseria y los sufrimientos de todos los que componían los cinturones obreros de las grandes ciudades industriales. A los niños abandonados, las mujeres

dedicadas a la prostitución, los ancianos desamparados, los enfermos sin asistencia, los obreros más oprimidos, la enseñanza gratuita, la promoción de las chicas, ... se dedicaron Juan Bosco, José Cottolengo, el obispo Ketteler, los religiosos Gafo, Gerard y Nevares, los sacerdotes Lamennais, Pícaro y Arboleya, e innumerables laicos como Ozanam o Hermel.

Desde el punto de vista magisterial, el papa León XIII publicó, en 1891, la encíclica *Rerum novarum*, el primer documento pontificio que trataba de estudiar en profundidad el problema social ocasionado por la industrialización, que atribuye al Estado el papel de promotor del bien común y promociona la clase obrera. Ya entrado el siglo XX, aparecieron las grandes encíclicas sociales de los Papas y se elaboró la Doctrina Social de la Iglesia.

La ayuda a los pobres hoy

Se ha visto consolidarse las grandes organizaciones de los estados en cuanto a la seguridad social y la asistencia, también ha visto multiplicarse la acción social y caritativa de la Iglesia desde parroquias y organizaciones caritativas.

Los católicos han llevado a cabo multitud de iniciativas ante las grandes catástrofes naturales, las víctimas de las guerras o de cara a la promoción y desarrollo de los pueblos, y también actividades más locales para atender los problemas de sus comunidades: obreros en paro, inmigrantes, drogodependientes, enfermos de sida y todos los que están en riesgo de exclusión social.

Pueden mencionarse personalidades tan relevantes como Hélder Câmara, Oscar Romero, Teresa de Calcuta, el abad Pierre, etc.

Según los artículos revisados de Catholic.net, en cuanto a instituciones contemporáneas de alcance internacional al servicio de la caridad, se pueden destacar:

1. Caritas Internationalis
2. El Pontificio Consejo Cor Unum “un solo corazón”
3. Misioneras de la Caridad
4. Salesianos de Don Bosco
5. Fe y Alegría, Es un “Movimiento de Educación Popular Integral y Promoción Social”

6. Manos Unidas, Manos Unidas

7. Legión de María

8. Siervas del plan de Dios

3.3 BASES TEÓRICAS SOBRE LA VARIABLE INDEPENDIENTE

“INFRAESTRUCTURA PARROQUIAL”

3.3.1 INFRAESTRUCTURAS RELIGIOSAS

Según la reconocida página “Foros de la Virgen María” y en “arkiplus.com”, nos proporciona información concreta sobre los conceptos de infraestructuras religiosas, las cuales se desarrollan a continuación.

La Basílica, la Catedral y el Santuario son términos distintos, pero no excluyentes.

Por ejemplo, una basílica puede ser un santuario, y una catedral puede ser una basílica, pero también hay otros términos ambiguos como Capilla, Oratorio y Ermita que pueden ser parte de una Iglesia más grande o edificios aislados.

A) LA BASÍLICA

La estructura de la basílica fue desarrollada por los antiguos romanos para sus salas públicas monumentales situadas en los foros, o plazas públicas.

IMAGEN Nº 02: BASÍLICA DE SAN PEDRO



El término “basílica” para identificar a las iglesias de importancia histórica y espiritual.

Por lo tanto, cuando se habla de la Basílica de San Pedro en Roma, el título de “Basílica” se refiere a la importancia histórica y espiritual de la iglesia misma y al honor que le da el Papa.

Tradicionalmente, se hace una distinción entre una gran basílica y una menor.

Las siete basílicas mayores están en Roma: San Pedro en el Vaticano, San Juan de Letrán, Santa María la Mayor, San Pablo Extramuros, San Lorenzo, San Sebastián y de la Santa Cruz en Jerusalén.

Las primeras cuatro de estas basílicas técnicamente se llaman las “basílicas mayores primarias”.

Estas basílicas más importantes siguen siendo las iglesias de peregrinación más importantes cuando se visita Roma.

Una basílica menor es cualquier otra iglesia importante de Roma o en todo el mundo que ha sido designada oficialmente como “basílica” por el Santo Padre.

Un ejemplo de una basílica menor es la Basílica del Santuario Nacional de la Inmaculada Concepción en Washington o la Basílica del Sagrado Corazón, en Hanover, Pennsylvania.

IMAGEN Nº 03: CONOPAEUM Y TINTINNABULUM



Formalmente hay tres signos físicos que indican que una iglesia es una basílica menor:

El primero es la presencia de la conopaeum – un dosel de seda diseñado a rayas con los colores tradicionales papales amarillo y rojo.

El segundo es el tintinnabulum, o una campana. Está montado en un poste o barra y es llevado en procesión, junto con el conopaeum, a la cabeza del clero en ocasiones especiales.

En tercer lugar, las basílicas menores tienen derecho a mostrar los símbolos papales en pancartas, en el mobiliario, y en el sello de la basílica.


B) LA CATEDRAL

Una catedral es la iglesia principal de una diócesis y en sí misma también una iglesia parroquial.

El obispo es, técnicamente, el pastor de la parroquia de la catedral, y nombra a un rector para gestionar sus asuntos espirituales y temporales.

La palabra catedral viene del latín cathedra.

IMAGEN Nº 04: CATEDRAL DE TREVERIS DONDE PREDICABA
SANTA HILDEGARDA DE BINGEN



La cátedra representa la posición y la autoridad del obispo, y el lugar en el que reside en el territorio de su jurisdicción.

La cátedra se encuentra dentro de la catedral, cerca del altar, a menudo en el ábside.

La catedral puede ser una basílica.

C) EL SANTUARIO

Un santuario es una iglesia u otro lugar sagrado donde se conserva una reliquia, como el Santuario de San Judas, en Baltimore.

O donde ha tenido lugar una aparición, como el Santuario de Nuestra Señora de Knock en Irlanda o en el Santuario de Nuestra Señora de Guadalupe en la Ciudad de México.

O cuando un acontecimiento histórico de la fe ha tenido lugar, como el Santuario de la Virgen de los Mártires en Auriesville, Nueva York, donde fueron martirizados los primeros misioneros jesuitas.

IMAGEN N° 05: SANTUARIO DE LAS LAJAS



Un santuario también puede ser un lugar designado para fomentar la creencia o la devoción.

Los Santuarios son regulados por el obispo local, y los santuarios nacionales están designados como tales por la Conferencia Nacional de Obispos.

D) PARROQUIA

Iglesia que con su párroco al frente atiende a una feligresía.

Es el lugar adecuado para la vida eclesial y para la administración de los sacramentos.

La ubicación de estos templos o iglesias están en los barrios, las urbanizaciones, siendo que la iglesia principal de un municipio o parroquia será la llamada iglesia mayor.

Todas las iglesias están destinadas a ofrecer los servicios a nivel religiosos al público, poseen reliquias y las imágenes de santos.

E) CAPILLA

Se le llama a un templo que se encuentra dentro de un territorio parroquial y que no es el templo principal o parroquial.

F) ORATORIO

Se le denomina a un lugar destinado al culto divino con licencia del Ordinario, en beneficio de una comunidad o grupo de fieles que acuden allí.

G) MONASTERIO

En esta clase de edificios habitan los monjes y monjas que se encuentran en retiro o clausura. Los distintos monasterios pueden ser las abadías o también los prioratos, los que tienden a estar ubicados en lugares como los campos, siendo en tiempo autosuficientes.

H) CONVENTO

Este tipo de edificio se vive en comunidad de congregaciones de monjas y de frailes en una vida estrictamente religiosa. Los conventos de clausura son aquellos de los cuales no salen las monjas.

I) ERMITA

A estos edificios religiosos, que por lo general son pequeños, que están ubicados en el campo, donde el culto no es de manera constante. A este sitio también se tiende a efectuar peregrinaciones, así como las romerías. Se encuentran en su mayoría en el sur de España donde habitaron los árabes durante 7 siglos.

J) SEMINARIO

Establecimiento destinado a la enseñanza de los jóvenes que se dedican al estado eclesiástico.

Tiene dos funciones: la enseñanza ecuménica (filosófica y teológica) y de las actividades religiosas (meditación, Santa Misa, examen de conciencia, Santo Rosario, adoraciones, etc.) como edificación debe dar alojamiento a las personas

que estudian el sacerdocio y dar los espacios necesarios para que el individuo desarrolle su vocación.

3.3.2 ¿QUÉ ES UN CENTRO PARROQUIAL?

Según la Enciclopedia de Arquitectura Plazola (2001), nos proporciona diversos datos sobre el concepto de un Centro Parroquial.

Tiene su templo e incorpora servicios comunitarios y sociales. El templo puede ser ecuménico.

Edificio plurifuncional que aglutina las funciones de una casa del pueblo de Dios. En ella se celebran la liturgia; también se realizan actividades educativas de concientización y fructificación de las mismas.

También encontramos conceptos en el libro virtual “El templo en la Teología y la Arquitectura”, el cual nos dice que el Centro Parroquial se modifica paulatinamente hacia una forma pastoral flexible, es decir, abierta a necesidades reales, sin entorpecer o limitar la formación de grupos, que conforman comunidades cristianas extraterritoriales.

3.3.2.1 ORGANIZACIÓN

Comprende al ministerio administrativo, el cual apoya las actividades parroquiales (mantenimiento de la parroquia, servicios a la comunidad, librería, impresión de material, boletinas, etc.), mediante el uso adecuado de los recursos financieros disponibles.

Estudia los horarios para lograr una buena organización, por lo que se deben conocer también los días de celebración de la liturgia con el objetivo de conocer las horas pico de concentración de los feligreses.

Agrupaciones de ayuda a la parroquia y a la comunidad.

Incluye las organizaciones que promueven el bienestar social y espiritual. Entre estas agrupaciones se encuentran:

- Movimiento de promoción espiritual, moral y conciencia cristiana. Están formados y administrados por el personal de la iglesia como el párroco, el cura, el vicario, o fieles que deseen participar de ellos.
- Ministerio de caridad. Crean conciencia y estimulan la práctica de la comunicación cristiana a bienes espirituales, culturales y materiales.

- Familia educadora de la fe. Ayuda al individuo capacitándolo y sensibilizándolo al encontrar el gusto en crecer y madurar en la fe.

De Enseñanza. Ayuda a la propagación del conocimiento, tanto de la religión como la educación. También comprende diversos grupos, como la instrucción religiosa (Catecismo), escuela elemental y orientación, escuela de ministerios.

3.3.2.2 DESCRIPCIÓN DE PARTES

A. ZONA EXTERIOR:

Los elementos exteriores, como campanario, signos (cruz, imágenes, ornato en general) acceso principal, áreas verdes, circulaciones, estacionamiento, entre otros, deberán dar presencia en el paisaje urbano.

El acceso principal, con caseta de control o portería. Entre los espacios descubiertos se considera un patio con pavimento y escalinatas, el cual se puede delimitar con áreas verdes, algunas fuentes o asientos. En estos espacios de deben considerar rampas para discapacitados en silla de ruedas.

El estacionamiento debe contar con cajones para vehículos pequeños (motocicletas, bicicletas), automóviles y autobuses de peregrinaciones, también se deben considerar señales que indiquen las diferentes áreas del lugar.

B. ZONA CULTO:

En el diseño de espacio se consideran los diferentes tipos de asistentes: individual, masivo espontaneo, litúrgico y devocional.

En pasillos y corredores deben existir los avisos de información, tableros de horarios, vitrinas y pizarrones

En la nave deberá existir una pileta de agua bendita, mesa de impresos de rituales y folletos y alcancías para donativos.

Se considera la disposición de las circulaciones y su interrelación con el bautisterio, sacristía y altar.

Nave. Su diseño considera la capacidad diaria y dominical, además de una situación especial. Se debe establecer un límite de cupo para lograr una mejor participación en la asamblea.

La escala humana es importan, ya que el feligrés deber escuchar, ver y comunicarse, ver y comunicarse con su entorno.

La forma va en función del concepto, puede ser de planta circular, cuadrada, auditorio, en cruz, romboidal o irregular.

Sacristía. Son espacios en las iglesias donde se revisten a los sacerdotes y están guardados los objetos pertenecientes al culto.

Pueden ser dos:

- Interior. Se debe encontrar en el ingreso. Sus dimensiones son pequeñas. En ella se llevan a cabo la preparación y revestimiento de mesas y sillas. Alberga al tablero de avisos, guardarropa, vestiduras litúrgicas, anaqueles, lavado y servicio sanitario.
- Posterior. Es mucho mayor en dimensiones que la anterior. Se encuentra anexa al presbiterio. Su espacio es casi similar a la sacristía interior, además de contar con área de labores cubierta, patio, utilería y bobeda.

C. CASA PARROQUIAL:

Habitaciones. Son dependencias del personal de planta y para el residente en la casa de la comunidad eclesial, como el equipo promotor y los ministros ordenados. Se considera que los ministros vivan en equipo en una sola residencia, de lo contrario, se debe considerar el párroco vive acompañado de familiares o si el capellán vive del mismo modo en casa separada.

Servicios para el personal. Son para el personal que dedique parte de su tiempo para servir en el templo. Su área de servicio debe contar con estancia, casilleros, sanitarios y comedor.

Servicios generales. Se consideran bodegas de utilería, de jardinería, cuarto de aseo, cuarto de máquinas y cuarto de basura. Estos servicios se localizan junto a un acceso de servicio.

D. ESPACIOS COMPLEMENTARIOS:

Se consideran opcional la construcción de una cafetería con cocina, salón, con terraza, barra, mostrador y caja.

Espacio multiusos. Debe ser de un espacio flexible para subdivisiones y adaptaciones.

Espacio cultural. Se debe prever la ejecución y montaje de escenografía para representaciones teatrales, conferencias. Se complementa con caseta de proyección audiovisual y bodega de utilería.

Dispensario médico. Consta de control, sala de espera, sala de auscultación, primeros auxilios, consultorios, rayos x, sanitarios, utilería y bodega entre otros. La farmacia puede quedar anexa.

Coordinación de servicios de actividades. Deberá existir una parte que coordine las actividades de manera especial.

Administración. La parte administrativa debe tener una recepción, secretaria, contador, caja, limosna, pagos, compras, privado del padre ecónomo, proveeduría, bodega para artículos de oficina, de uso doméstico y de dependencias internas.

El libro virtual “El templo en la Teología y la Arquitectura” nos propone un Esquema de partes de un Conjunto Parroquial.

TEMPLO			
CULTO PÚBLICO	SANTUARIO (PRESBITERIO)	ALTAR SEDE AMBÓN	SACERDOTES MINISTROS ACÓLITOS
SACRAMENTOS	PRESANTUARIO	SACRAMENTOS DE VIVOS	LECTOR CORO
DEVOCIONES SACRISTÍA	NAVE	ZONA PENITENCIAL RESERVA EUCARÍSTICA CAPILLAS DEVOCIONALES	

DEPENDENCIAS			
FORMACIÓN	CATEQUESIS CULTURA INFORMACIÓN	BÍBLICA LITÚRGIA SOCIAL	BIBLIOTECA ESCUELA
APOSTOLADO	ACCIÓN CATÓLICA	ACCIÓN SOCIAL	ACCIÓN MISIONERA
ASISTENCIA	DISPENSARIO	GUARDERÍA	ORIENTACIÓN

SERVICIOS			
OFICINAS ARCHIVO	PRENSA	HABITACIONES CONSERJERÍA	SERVICIOS GENERALES

3.4 BASES TEÓRICAS SOBRE LA VARIABLE DEPENDIENTE

“ATENCIÓN AL SERVICIO SOCIAL ASISTENCIAL DEL ADULTO MAYOR”

3.4.1 ¿QUÉ ES EL SERVICIO SOCIAL?

La definición según la RAE:

Servicio, favor que se hace a alguien; función o prestación desempeñadas por organizaciones de servicio y su personal.

Social, perteneciente o relativo a la sociedad; perteneciente o relativo a una compañía o sociedad, o a los socios o compañeros, aliados o confederados.

Entonces podemos decir que:

Servicios Sociales son aquellas prestaciones desempeñadas por organizaciones al servicio de la sociedad, prestadas por instituciones, pueden ser públicas, privadas.

Según la tesis “El Servicio Social y los procesos de medicalización de la sociedad uruguaya en el período neobatllista” nos menciona que:

Según este autor, la Escuela Elvira Matte de Cruchaga ocupó un amplio espacio de la cuestión social, no delimitando su acción al campo médico exclusivamente.

“La Iglesia le dio al Servicio Social una base orgánica continental. (...) este rol difusor cumplido por la Iglesia le permitió el fortalecimiento de una tendencia de vasto alcance latinoamericano a través de la expansión de una ‘ideología profesional’ en función de la cual se producían múltiples intercambios.”

Entendiendo que al término Servicio Social se le da mayor importancia, tomándolo desde un punto más profesional en el desarrollo de su trabajo, aparte queda claro que se pueden tomar múltiples actividades dentro del servicio.

3.4.1.1 CARIDAD Y BENEFICENCIA

Según la tesis “TRABAJO SOCIAL Y DERECHOS HUMANOS:

ANÁLISIS DEL EJERCICIO PROFESIONAL” de la Universidad Nacional Autónoma de México, encontramos algunos conceptos relacionados nuestro tema:

La caridad entendida como la ayuda al necesitado y al pobre, tiene sus fundamentos en el espíritu evangélico, que difundía la iglesia. Algunas prácticas que caracterizan esta forma son:

- La atención a los enfermos
- La caridad a huérfanos y viudas
- La hospitalidad a extranjeros
- Visita y socorro a los presos

Esta caridad estaba administrada por la Iglesia y era vista como dádiva o pago para alcanzar la salvación eterna. Por lo tanto, los diversos problemas sociales que se presentaban eran atendidos sin mayor análisis sobre la raíz del asunto.

La beneficencia se ha caracterizado por ser parte de una exigencia religiosa. En su mayoría estuvo dirigida por la Iglesia, y el Estado comenzó a tener mayor tutela de la ayuda social cuando creó corporaciones que ayudaban al necesitado.

3.4.2 ORGANIZACIONES Y MOVIMIENTOS CATÓLICOS

La iglesia desde hace mucho tiempo va sirviendo como apoyo a las personas más necesitadas, apoyadas por diversas organizaciones que nacieron de esta misma, tales como: Según la información recopilada de Aleteia y Catholic.net.

A. “Caritas Internationalis“, es una organización íntimamente vinculada a la Santa Sede y formada por las Cáritas nacionales y diocesanas. Fundada en 1867 en la ciudad alemana de Friburgo, se convirtió en una organización internacional a inicios del siglo XX.

Caritas trabaja sin tener en cuenta la confesión, raza, género o etnia, de sus beneficiarios, y es una de las más amplias redes humanitarias de todo el mundo.

Es una institución de Iglesia que goza de mucho prestigio en la sociedad, tanto por su actividad humanitaria y caritativa, como por la fiabilidad de sus informes y documentos sobre la pobreza. En Cáritas se encuentran desde las acciones concretas para mitigar todo tipo de sufrimiento y pobreza, hasta la lucha en favor de la justicia y del respeto a la dignidad

humana. Cáritas es una prueba palpable de la solidaridad de los creyentes ante todas las situaciones de pobreza.



B. El Pontificio Consejo Cor Unum “un solo corazón” para la promoción humana y cristiana, fue creado por el Papa Pablo VI, en 1971. Esta institución, que tiene como objetivo ser el instrumento ejecutivo de la caridad del Papa, promueve iniciativas humanitarias y coordina otras instituciones católicas como, por ejemplo, Manos Unidas. Con sus estudios estimula la reflexión teológica y social y la caridad de los fieles. El Papa también ha confiado a este Pontificio Consejo la Fundación Juan Pablo II para la lucha contra la sequía y la desertificación y la Fundación "Populorum progressio" al servicio de la población indígena afroamericana y de los campesinos pobres de América Latina y el Caribe.



C. Misioneras de la Caridad, es una orden religiosa católica fundada por la Madre Teresa de Calcuta en el año 1950 cuya finalidad es ayudar a los más pobres. Actualmente cuenta con aproximadamente 4 500 monjas en más de 133 países que hacen los votos de pobreza, castidad y obediencia más un cuarto voto de servicio libre y de todo corazón a los más pobres de entre los pobres.

Las Misioneras ayudan a refugiados, ex prostitutas, enfermos mentales, niños abandonados, leprosos, víctimas del sida, ancianos y convalecientes. Tienen escuelas atendidas por voluntarios para educar a los niños de la calle, comedores de caridad, y proveen otros servicios de acuerdo con las necesidades de la comunidad. Solo en Calcuta existen 19 casas que acogen hombres y mujeres necesitados, niños huérfanos, enfermos de sida, una escuela de niños de la calle y una colonia de leprosos. Estos servicios son proporcionados a la gente sin tener en cuenta su religión.



D. Salesianos de Don Bosco, la obra salesiana en el mundo busca prestar un servicio a los jóvenes pobres, abandonados y en peligro, según el camino recorrido a finales del Siglo XIX en el norte de Italia por San Juan Bosco, "Don Bosco" como es más popularmente conocido.

Don Bosco sintió el llamado a vivir esta vocación desde un servicio sacerdotal y paulatinamente fue experimentando diversas iniciativas a favor de estos jóvenes, golpeados duramente por el proceso de industrialización creciente de la época. Así, las obras emprendidas iban desde la asistencia directa proporcionándoles comida, casa, ropa hasta la promoción integral, organizando escuelas y centros de atención, prevención y recreación, naciendo así "la obra de Don Bosco".



E. Fe y Alegría, Es un “Movimiento de Educación Popular Integral y Promoción Social” cuya acción se dirige a sectores empobrecidos y excluidos para potenciar su desarrollo personal y participación social. Nace en Venezuela el 5 de marzo de 1955 cuando se abrieron las puertas de la primera escuela de Fe y Alegría en una barriada marginal del oeste de Caracas, gracias a la generosidad de Abraham Reyes, un humilde albañil que cedió su propia vivienda para acoger a los niños de la zona. Así comienza la evolución de lo que es hoy el "Movimiento Internacional de Educación Popular Integral y Promoción Social Fe y Alegría"

La cifra de personas a las que llega la acción del Movimiento bien pudiera estar por los siete millones al año. Además de la educación escolarizada en preescolar, básica y media, se ha abierto espacio a otras formas de acción para la promoción humana, como son: las emisoras de radio, los programas de educación de adultos, capacitación laboral y reinserción escolar, la formación profesional media y superior-universitaria, el fomento de cooperativas y microempresas, así como proyectos de desarrollo comunitario, salud, cultura

indígena, formación de educadores, edición de materiales educativos, entre otros.



F. Manos Unidas, es una Organización No Gubernamental para el Desarrollo (ONGD) católica, de voluntarios, que desde 1960 lucha contra la pobreza, el hambre, la malnutrición, la enfermedad, la falta de instrucción, el subdesarrollo y contra sus causas. Nació como una campaña puntual contra el hambre y a partir de 1978 adquirió plena personalidad jurídica, canónica y civil, como organización, pasando a denominarse "Manos Unidas". Para cumplir su objetivo financia proyectos de desarrollo en los países del Sur y realiza campañas de sensibilización en nuestro país.

Solamente en el año 2008 aprobó 774 proyectos de desarrollo en África, América, Asia y Oceanía.



G. Legión de María, es una organización apostólica de laicos en la Iglesia Católica con más de 10 millones de miembros activos y millones de auxiliares en el mundo, nació en Dublín, Irlanda el 7 de setiembre de 1921. Las oraciones legionarias se rezan ya en 125 lenguas distintas. Ha sido aprobado por los 6 últimos Papas y fue endorsada por el Concilio Vaticano II.

Funciona con reuniones semanales de grupo, donde se ora, se revisa la actividad apostólica, y se estudian temas formativos para hacer más eficaz el apostolado. Los grupos son mixtos de unos 12 miembros dirigidos por 4 seglares y un sacerdote. Existen grupos para adultos a partir de los 18 años. Para menores de edad hay grupos de semilleros (niños de 5 a 10 años), juveniles (de 11 a 14 años) e Intermedios (de 15 a 18 años).

Parte de su apostolado consiste en realizar un trabajo apostólico concreto cada semana, con duración mínima de dos horas, acompañado de otro legionario, entre las cuales están:

- Visita a enfermos, ancianos, discapacitados, encarcelados, infectados por el SIDA, drogadictos, etc.
- Difusión de periódicos y libros católicos. Librerías ambulantes.
- Campañas de alfabetización y clases de cultura.
- Formación de equipos litúrgicos.
- Visita a niños en albergues y en hospitales.
- Contactos callejeros en las calles y parques.
- Charlas de Planificación Familiar Natural: Método de la Ovulación Billings.
- Contacto con personas que van a cometer un aborto.



H. Siervas del plan de Dios, Las siervas del plan de Dios son una fundación de mujeres consagradas a Dios mediante la Plena Disponibilidad Apostólica, que viven en comunidad y se entregan a Dios a través de un servicio evangelizador y solidario. Fueron fundadas por D. Luis Fernando Figari el 15

de agosto de 1998 con la aprobación del entonces Cardenal Augusto Vargas Alzamora S.J. Arzobispo de Lima y Primado del Perú. Forman parte de la Familia Sodálite cuya espiritualidad particular fue aprobada por el Papa Juan Pablo II.

Entre sus muchas labores sirven a los enfermos o doliente en hospitales, clínicas, asilos, hospicios, centros médicos, postas y similares servicios. Realizan una labor de atención profesional y acompañamiento espiritual a los enfermos. Buscan vivir una amorosa solidaridad con los necesitados impulsando proyectos y trabajando en obras de asistencia y promoción humana con espíritu evangélico y desde la enseñanza social de la Iglesia. Realizan también misiones a zonas pobres, alejadas o con pocos agentes pastorales, buscando anunciar al Señor Jesús en respuesta a sus necesidades espirituales y contribuir al alivio de sus necesidades materiales más urgentes.



LAS BUENAS OBRAS DE LA IGLESIA HOY

Datos tomados de del «Anuario Estadístico de la Iglesia»:

La Iglesia Católica en África

La Iglesia sostiene en este continente:

- 12 496 Escuelas maternas
- 33 263 Escuelas primarias
- 9 838 Escuelas secundarias
- 1 074 Hospitales
- 5 373 Dispensarios
- 186 Leproserías
- 753 Casas para ancianos, enfermos crónicos, minusválidos
- 979 Orfanatos
- 1 997 Jardines de infancia
- 1 590 Consultorios matrimoniales
- 2 947 Centros de educación o reeducación.
- 1 279 Otras instituciones

La Iglesia Católica en América

La Iglesia sostiene en este continente:

- 15 788 Escuelas maternas
- 22 562 Escuelas primarias
- 11 053 Escuelas secundarias
- 1 669 Hospitales
- 5 663 Dispensarios
- 38 Leproserías
- 3 839 Casas para ancianos, enfermos crónicos, minusválidos
- 2 463 Orfanatos
- 3 715 Jardines de infancia
- 4 827 Consultorios matrimoniales
- 13 652 Centros de educación o reeducación.
- 4 239 Otras instituciones

La Iglesia Católica en Asia

La Iglesia sostiene en este continente:

- 13 683 Escuelas maternas
- 15 698 Escuelas primarias
- 9 298 Escuelas secundarias
- 1 102 Hospitales
- 3 532 Dispensarios

- 293 Leproserías
- 2 095 Casas para ancianos, enfermos crónicos, minusválidos
- 3 367 Orfanatos
- 3 211 Jardines de infancia
- 969 Consultorios matrimoniales
- 5 379 Centros de educación o reeducación.
- 1 870 Otras instituciones

La Iglesia Católica en Europa

La Iglesia sostiene en este continente:

- 23 602 Escuelas maternas
- 17 222 Escuelas primarias
- 10 338 Escuelas secundarias
- 1 363 Hospitales
- 2 947 Dispensarios
- Leproserías
- 8 271 Casas para ancianos, enfermos crónicos, minusválidos
- 2 480 Orfanatos
- 2 524 Jardines de infancia

- 5 919 Consultorios matrimoniales
- 10 576 Centros de educación o reeducación.
- 2 761 Otras instituciones

La Iglesia Católica en Oceanía

La Iglesia sostiene en este continente:

- 1 695 Escuelas maternas
- 2 949 Escuelas primarias
- 683 Escuelas secundarias
- 170 Hospitales
- 573 Dispensarios
- 1 Leproserías
- 490 Casas para ancianos, enfermos crónicos, minusválidos
- 87 Orfanatos
- 108 Jardines de infancia
- 294 Consultorios matrimoniales
- 592 Centros de educación o reeducación.
- 207 Otras instituciones

En total tenemos que la Iglesia administra un total de:

67 264 escuelas maternas frecuentadas por 6 386,497 alumnos;
91 694 escuelas primarias por 29 800,338 alumnos; 41 210
institutos secundarios por 16 778,633 alumnos. Además sigue
1 894,148 jóvenes de las escuelas superiores y 2 837,370
estudiantes universitarios.

Los institutos de beneficencia y asistencia administrados en el
mundo por la Iglesia comprenden: 5 378 hospitales, 18 088
dispensarios, 521 leproserías, 15 448 casas para ancianos,
enfermos crónicos y minusválidos, 9 376 orfanatos, 11 555
jardines de infancia; 13.599 consultorios matrimoniales, 33 146
centros de educación o reeducación social y 10 356 instituciones
de otros tipos.

3.4.3 CENTROS ASISTENCIALES Y PUESTO DE SALUD:

Según los artículos encontrados en “Funcafe salud centros”, los
centros asistenciales y puestos de salud (que son unidades
dependientes de los centros asistenciales) brindan atención
primaria y del segundo nivel de salud a población.

Los centros asistenciales y puestos de salud se agrupan en 4 categorías:

- Primera categoría: Son atendidos por personal profesional
- Segunda categoría: Son atendidos por profesionales EPS (Entidad Promotora de Salud)
- Tercera categoría: Atendidos por personal de enfermería
- Cuarta categoría –puestos de salud- atendidos por promotores de salud.

3.4.4 EL ADULTO MAYOR

Según la página web “Concepto definicion.DE”, Adulto Mayor es un término reciente que se le da a las personas que tienen más de 65 años de edad, también estas personas pueden ser llamados de la tercera edad. Un adulto mayor ha alcanzado ciertos rasgos que se adquieren bien sea desde un punto de vista biológico (cambios de orden natural), social (relaciones interpersonales) y psicológico (experiencias y circunstancias enfrentadas durante su vida).

Es frecuente que hoy día nos encontremos con muchísimas personas de esta edad que presentan una vida sumamente activa en todo sentido: trabajan, practican deportes, viajan, estudian, entre otras actividades que normalmente desempeñan individuos más jóvenes.

Pero también vale mencionar que existe una contracara y para algunas personas esta etapa de la vida es ciertamente compleja y difícil de sobrellevar, especialmente en aquellos casos en los que el cuerpo empieza a deteriorarse. Porque en esta situación el individuo no puede trabajar, su actividad social disminuye y entonces se empiezan a experimentar estados súper negativos como ser los de exclusión y postergación.

En aquellos países desarrollados este grupo poblacional dispone de jubilación y pensión, en casos que así corresponda, lo que les permite recibir un ingreso monetario si es que ya no pueden o no desean trabajar más.

Como bien mencionábamos líneas arriba, en esta fase de la vida la salud se resiente notablemente, en tanto, existen muchas enfermedades y afecciones especialmente asociadas a este

momento, como ser: alzhéimer, osteoporosis, artrosis y cataratas, entre otras.

En la medicina hay dos disciplinas que se ocupan científicamente de esta etapa de la vida: la geriatría, que aborda la prevención y rehabilitación de enfermedades típicas, y la gerontología, por su parte, se ocupa de aquellos aspectos psicológicos, sociales, económicos y demográficos que atañen a estos individuos.

3.4.4.1 ¿QUE ES LA GERIATRÍA?

Según las averiguaciones encontradas en la página Saludalia, cuando hablamos de Geriatría nos referimos a una rama de la medicina, es decir una especialidad médica como pudiera ser la Cardiología o la Pediatría. Tiene unas particularidades que la hacen hoy en día muy necesaria y atractiva, derivadas de lo que es su razón fundamental: el anciano. La Geriatría debe atender al anciano tanto en situación de salud como de enfermedad. Debe prestar atención tanto a los aspectos clínicos presentes en sus enfermedades como a la prevención de las mismas. De

forma especial y particular los aspectos sociales que pueden influir en la salud del anciano como son la soledad, el aislamiento, la dependencia, deben formar parte del trabajo y actuación del médico geriatra.

Según Plan nacional para personas adultas mayores, los objetivos de la Geriátría son los siguientes.

- Prevenir la enfermedad vigilando la salud del anciano.
- Evitar la dependencia. Cuando aparece la enfermedad hay que evitar que evolucione a la cronicidad y en muchos casos a la invalidez. Los ancianos que lleguen a la dependencia total deben ser los estrictamente inevitables.
- Dar una asistencia integral. Debe ocuparse de toda la problemática médica, funcional, mental, y social del anciano mediante una valoración geriátrica, programada y exhaustiva con la colaboración multidisciplinar de otros profesionales integrados en un equipo con el médico geriatra.
- Rehabilitar. Debe intentar recuperar a los pacientes que han perdido su independencia física o social tratando de mantener al anciano en la comunidad.

- Proporcionar un cuidado progresivo del anciano. Desde el inicio de su enfermedad hasta completar la rehabilitación de este proceso y volver a su situación basal previa, el anciano puede tener diferentes necesidades de asistencia según el momento.

3.4.4.2 LA EDAD DEL HOMBRE:

Según los datos encontrados en el MINSA, hay autores que catalogan la edad efectiva de una persona según varios parámetros o indicadores culturales. Estos son:

- a) Cronológica
- b) Biológica
- c) Psicológica
- d) Social

a. Edad Cronológica:

Corresponde al número de años transcurridos desde el momento del nacimiento hasta la fecha que se mida en un momento dado. Corresponde a la cultura de una sociedad

convenir y determinar cuándo una persona puede ser considerada “anciano”. La edad cronológica se divide en cuatro ciclos que son:

- **Primera edad formativa:** que se extiende desde el nacimiento hasta los 25 años.
- **Segunda edad productiva:** que se extiende desde los 25 hasta los 65 años.
- **Tercera edad productiva:** que se extiende desde los 65 hasta los 100 años o más.

b. Edad Biológica:

Viene determinada por los cambios anatómicos y bioquímicos que ocurren en el organismo durante el envejecimiento. El envejecimiento se define en función del grado de deterioro (intelectual, sensorial, motor, etc.) de cada persona.

c. Edad Psicológica:

Representa el funcionamiento del individuo en cuanto a su competencia conductual y su capacidad de adaptación al medio.

d. Edad social:

“Establece el papel individual que debe desempeñarse en la sociedad en la que el individuo se desenvuelve. Fundamentalmente viene determinada por la edad de jubilación, dado que superando esta edad el papel social del individuo se pierde o, cuando menos, deja de ser lo que era”.

3.4.4.3 LA ANCIANIDAD:

La ancianidad es una etapa de la vida como cualquier otra, hay definiciones científicas, biológicas, médicas, psicológicas, geriátricas, etc. de la vejez. Además de todas las definiciones que se encuentran es igual de importante

tomar en cuenta las percepciones y definiciones de la sociedad, de los mismos ancianos, familiares, nietos, etc.

El envejecer es comúnmente experimentado fisiológicamente como un progresivo decline en las funciones orgánicas y psicológicas, como una pérdida de las capacidades sensoriales y cognitivas. Estas pérdidas son bastante diferentes para cada individuo. Evidentemente las personas de la tercera edad requieren de mayor atención médica que personas de corta edad porque son más vulnerables a enfermedades, aunque también no hay que olvidar que existen casos en que los ancianos viven una larga vida sana hasta prácticamente su muerte.

Para la **Organización Mundial de Salud (OMS)**, una persona es considerada sana si los aspectos biológicos, psicológicos y sociales se encuentran integrados; es por eso que se considera la edad de los 65 años como edad promedio para el inicio de la tercera edad, debido a que en esa edad la persona ya presenta varios cambios negativos en los aspectos biológicos, psicológicos y sociales.

3.4.4.4 CARACTERÍSTICAS DE LA TERCERA EDAD:

TERCERA EDAD: (65 AÑOS A MAS).

Según Argudo Yuquilema, María Isabel, Involución dominante, Durante la tercera edad la vejez continúa productiva, pero una serie de circunstancias sociales y biológicas la envuelven en un proceso de adaptación crítico, para superar la involución que se manifiesta dominante en el físico y puede ser neutralizada por los conocimientos y la experiencia que se adquiere en la segunda edad.

LOS ANCIANOS SE DE LA TERCERA EDAD SE CLASIFICAN ASÍ:

- a) Ancianos desempleados que aún física y mentalmente son capaces de producir.
- b) Ancianos con limitaciones sin recursos económicos y sin familia.

- c) Ancianos que padecen enfermedades de corta o larga duración y sin recursos económicos.
- d) Ancianos no videntes
- e) Ancianos con familia, pero aislado en casa.
- f) Ancianos con problemas de orden psicológico.
- g) Ancianos con familia y de escasos recursos económicos.
- h) Ancianos con recursos y tengan desajustes psicosociales y desean ser asistidos fuera del medio familiar.

3.4.4.5 EL ANCIANO DESDE EL PUNTO DE VISTA MÉDICO:

ENFERMEDAD Y VEJEZ:

Según el libro de Jaume Núñez, Magdalena T nos dice que “El proceso de envejecimiento está enmarcado en un aspecto biológico y social del ser humano, en el cual ocurren alteraciones que varían de una persona a otra. El envejecimiento es un proceso general que afecta de forma similar a los distintos tejidos y funciones; puede afectar más especialmente a ciertos órganos y funciones, en momentos

distintos para unos y para otros, y muchas veces también sus modalidades específicas”.

- **Aspectos fisiológicos:**

Así como los cuerpos envejecen y se ponen más frágiles, del mismo modo se empiezan a perder destrezas físicas. Las manifestaciones físicas en las personas ancianas son muy graves.

- **Atrofia progresiva:**

El envejecimiento produce a nivel del organismo una atrofia de todos los órganos y tejidos y ésta da una disminución de la capacidad funcional de estos órganos y tejidos.

- **Fallos en la adaptación térmica:**

La actividad termorreguladora se va desgastando con la edad y el mantenimiento de la temperatura interna se hace más difícil, el consumo de oxígeno permanece débil y la producción de calor es insuficiente.

- **Fallos en la adaptación al esfuerzo:**

La reacción ante el esfuerzo es incompleta ya que los mecanismos fisiológicos que se ponen en marcha cuando

aumenta la demanda de oxígeno no tienen una reacción rápida sino lenta.

- **Disminución de la motricidad en general:**

Los movimientos son más lentos y menos dinámicos debido a la atrofia de los tejidos y la disminución de la energía.

- **Envejecimiento de la piel:**

La epidermis se atrofia, disminuye su tonicidad y elasticidad, se reseca y comienzan a aparecer manchas pigmentadas.

- **Disminución de la agudeza visual y auditiva:**

En el plano funcional, la vista y el oído es lo primero que envejece. La vista comienza a deteriorarse hacia los 42 y 43 años para aquellos que tienen problema de visión, a los 45 años para la mayoría de las personas, y hacia los 52 y 53 años para quienes siempre han tenido muy buena vista. Las enfermedades más comunes de la vista son: las cataratas, el envejecimiento de los párpados, y el arco senil a nivel de la córnea. La sordera puede asociarse con la senescencia; la imagen del anciano sordo fuera de todo

contacto humano y social, hace más fuerte esta idea de decadencia.

- **Funcionamiento circulatorio:**

Existe una gran cantidad de manifestaciones patológicas: insuficiencia cardíaca, modificaciones de la presión, dolores anginosos, alteraciones electrocardiográficas, etc. Entre las enfermedades más comunes son: la arterioesclerosis, alteraciones del ritmo cardíaco, (taquicardia), alteraciones en la presión arterial, (hipotensión e hipertensión).

- **Funcionamiento respiratorio:**

Todo el aparato respiratorio sufre un envejecimiento progresivo, las mucosas de la nariz, la faringe y laringe sufren procesos de atrofia las condiciones más comunes en general son: insuficiencia pulmonar, bronquitis crónica, enfisema, esclerosis pulmonar, extrema vulnerabilidad a las infecciones, especialmente gripales.

3.4.4.6 EL ANCIANO DESDE EL PUNTO DE VISTA

PSICOLÓGICO:

Durante la vejez, la persona experimenta una serie de situaciones desconocidas y difíciles a las que ha de adaptarse adecuadamente. Esto depende tanto de sus propias habilidades en el manejo y control de las mismas como del apoyo que la sociedad le brinde.

“El envejecimiento psicológico introduce múltiples manifestaciones que dependen tanto de la personalidad propia del individuo como de las reacciones de su entorno; es decir, cada individuo tiene su propia manera de envejecer, ya que elabora una forma peculiar de enfrentar la realidad de su vejez y de adaptarse y actuar dentro del marco definido por la sociedad”.

LAS MANIFESTACIONES PSÍQUICAS MÁS
COMUNES SON:

- Disminución de la memoria inmediata.
- Disminución de análisis y concepto.

- Pérdida de la atención y desorientación en tiempo y espacio.
- Perdida de las habilidades para la vida diaria.
- Negación de la realidad.
- Fantasías y alucinaciones.
- Regresión.
- Depresión.
- Suicidio.

3.5 DEFINICIÓN OPERACIONALES:

A. Centro Parroquial: Edificios plurifuncional que aglutina las funciones de una casa del pueblo de Dios. En ella se celebran la liturgia; también se realizan actividades educativas de concientización y fructificación de las mismas.

B. Voluntariado: Conjunto de personas que se unen libre y desinteresadamente a un grupo para trabajar con fines benéficos o altruistas.

- C. Servicios social: Servicio es el acto y la consecuencia de servir: realizar una acción con la finalidad de satisfacer una determinada necesidad que tiene una persona. Social, por su parte, es aquello vinculado a la sociedad (la comunidad de individuos que comparten un territorio y una cultura en común).
- D. Ancianidad: La ancianidad es una etapa de la vida como cualquier otra, hay definiciones científicas, biológicas, médicas, psicológicas, geriátricas, etc. de la vejez. Además de todas las definiciones que se encuentran es igual de importante tomar en cuenta las percepciones y definiciones de la sociedad, de los mismos ancianos, familiares, nietos, etc.
- E. Geriatria: La Geriatria debe atender al anciano tanto en situación de salud como de enfermedad. Debe prestar atención tanto a los aspectos clínicos presentes en sus enfermedades como a la prevención de las mismas.
- F. Centro Asistencial: Los centros asistenciales y puestos de salud (que son unidades dependientes de los centros asistenciales) brindan atención primaria y del segundo nivel de salud a población.

- G. Organización: son estructuras administrativas creadas para lograr metas u objetivos por medio de los organismos humanos o de la gestión del talento humano y de otro tipo. Están compuestas por sistemas de interrelaciones que cumplen funciones especializadas. También es un convenio sistemático entre personas para lograr algún propósito específico.
- H. Diócesis: Es el distrito o territorio cristiano en que tiene y ejerce jurisdicción eclesiástica un prelado: arzobispo, obispo, etc.
- I. Comunidad: Es un grupo de individuos que tienen ciertos elementos en común, tales como idioma, costumbres, valores, tareas, visión del mundo, edad, ubicación geográfica (un barrio, por ejemplo), estatus social y/o roles.

CAPÍTULO IV : MARCO CONTEXTUAL

4.1 ANÁLISIS DE CASOS SIMILARES

Producto de la búsqueda de trabajos similares, encontramos los siguientes hechos arquitectónicos descritos a continuación:

4.1.1 CENTRO PARROQUIAL SAN FELIPE APÓSTOL

El Centro Parroquial San Felipe Apóstol está ubicada en la avenida Prescott 161.

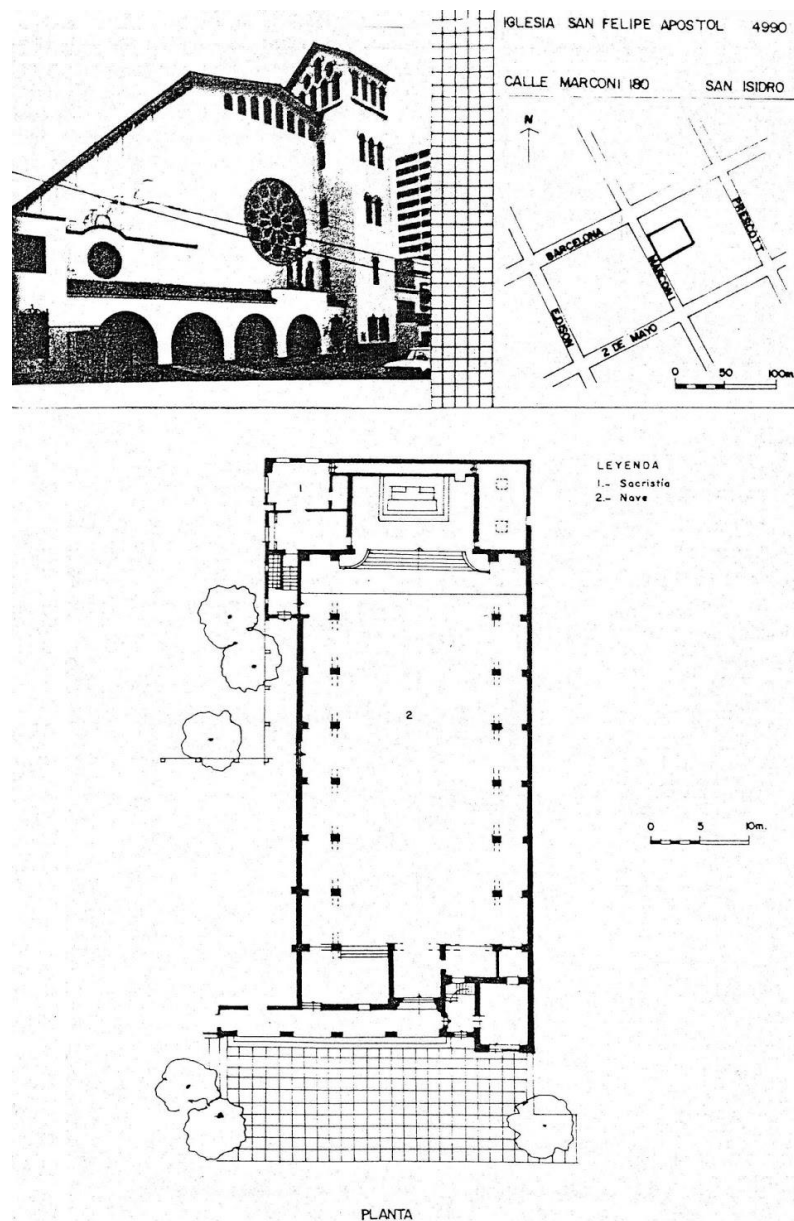
- DEPARTAMENTO: LIMA
- DISTRITO: SAN ISIDRO
- PROVINCIA: LIMA

IMAGEN N° 06: FACHADA PRINCIPAL DEL CENTRO PARROQUIAL
SAN FELIPE APÓSTOL



- **ÁREA DEL TERRENO:** 3 590,00 m²
- **FILIACIÓN CULTURAL:** CONTEMPORÁNEA/ Moderno
- **DESCRIPCIÓN:** Tendencia cristocentrica funcional inspirada en Iglesias Románicas. Revaloriza posición del altar como punto focal del espacio a raíz de importantes reformas en la liturgia por los años 20. Decoración mínima y de austeridad formal.
- **AUTOR(ES):** Arq. Linder, Paul
- **COMITENTE:** Misioneros del Sagrado Corazon

IMAGEN N°07: FACHADA, UBICACIÓN Y PLANIMETRÍA PRINCIPAL
DEL CENTRO PARROQUIAL SAN FELIPE APÓSTOL



FUENTE: INVENTARIO FAUA UNI 1993
arquitecturacontemporanealima.blogspot.com

El Centro Parroquial San Felipe Apóstol está enfocada a desarrollar diferentes actividades al servicio de la comunidad, dentro las que brinda de forma gratuita son:

- Asesoría espiritual
- Medicina general
- Alanon(programa para familiares con problemas de alcohol)
- Centro de escucha
- Asesoría psicológica
- Asesoría legal

El Centro Parroquial San Felipe Apóstol, aparte de su templo principal posee ambientes para talleres, cursos entre otros, tales como:

- Alón para gimnasia, aeróbicos, etc.
- Salón de estudio
- Origami
- Biblioteca
- Dibujo Y Pintura
- Auditorio

- Salas de canto
- Cafetería
- Capilla
- Salón de arte y estudio
- Cocina
- Patio
- Jardines

IMAGEN N°08: SALÓN PARA GIMNASIA, AERÓBICOS, ETC.



IMAGEN N° 09: DIBUJO Y PINTURA



IMAGEN N° 10: CLASES PARTICULARES DE CANTO



IMAGEN N° 11: CAFETERÍA



ANÁLISIS:

El Centro Parroquial San Felipe Apóstol, aparte de su templo principal y de poseer ambientes para talleres, cursos entre otros, sus funciones se asemeja mucho al objetivo que se plantea en esta investigación, por los alcances que tiene con su comunidad y las personas en general.

4.1.2 COMPLEJO PARROQUIAL SANTA ANA


El Complejo Parroquial Santa Ana se ha levantado en Moratalaz-Madrid-España. Moratalaz es un barrio de la capital de España, procurando imprimir y recoger todas las premisas litúrgicas marcadas por el Concilio Vaticano II.

El arquitecto ha plasmado sus precisas ideas en un edificio de gran expresividad plástica y de planta orgánica y eficaz, utilizando, casi exclusivamente, un material de nuestro tiempo: hormigón armado y pretensado. Las formas, la disposición de espacios y todo cuanto puede parecer caprichosa creación del artista, no son, en realidad, sino resultado de un cuidadoso estudio de funcionalismo racional y utilitario.

IMAGEN N°12: Fachada posterior y ábside.

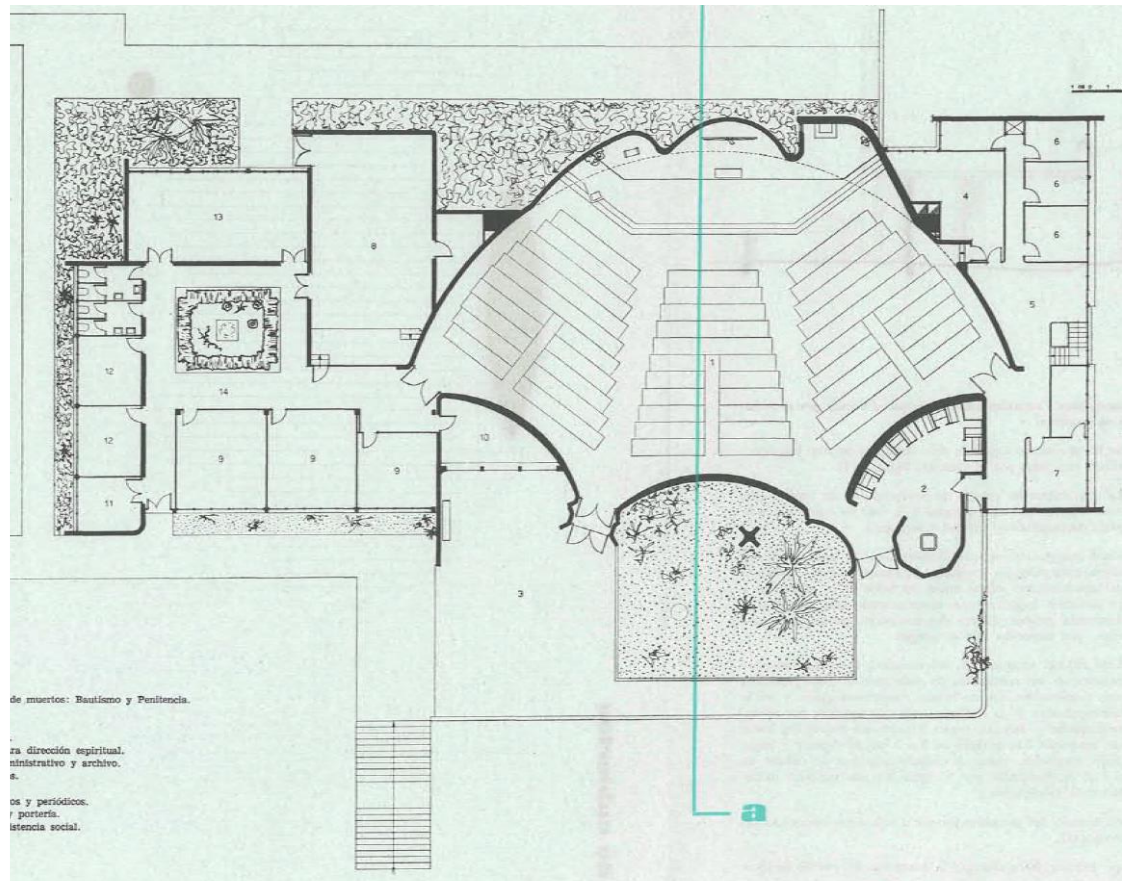


IMAGEN N°13: Fachada norte y viviendas de sacerdotes.



AMBIENTES:

IMAGEN N°14: Ambientes del complejo Parroquial Santa Ana.



El Complejo Parroquial Santa Ana, cuenta con los siguientes espacios para el desarrollo de sus actividades religiosas y sociales para las que fueron diseñadas.

1. Iglesia.
2. Sacramentos de muertos: Bautismo y Penitencia.
3. Atrio.

4. Sacristía.
5. Ante-sacristía.
6. Despachos para dirección espiritual.
7. Despacho administrativo y archivo.
8. Salón de actos.
9. Aulas.
10. Venta de libros y periódicos.
11. Información y portería.
12. Locales de asistencia social.
13. Bar.
14. Claustro.

Algunos datos y consideraciones tenidos en cuenta por el autor para su creación:

- Se ha procurado seguir lo más fielmente posible las directrices marcadas por el Concilio Vaticano II
- La idea inicial ha sido la de proyectar, no un templo con unos cuantos servicios pegados a él, sino un auténtico complejo parroquial con unidad y jerarquía.
- Cada uno de los espacios destinados a la labor social, la instrucción religiosa y cultural, el esparcimiento y fomento del

conocimiento mutuo entre los fieles de la parroquia y la dirección espiritual, se ha procurado que tengan una fisonomía propia, dentro del complejo, presididos todos ellos, por supuesto, por el templo.

- Esta unidad jerarquizada del conjunto tiene su expresión plástica en los volúmenes de cada uno de estos espacios; más importantes los de mayor rango jerárquico, y en la homogeneidad de la cubierta, toda ella formada por piezas pretensadas y huecas, según patente del arquitecto autor del proyecto, con paredes de 2 a 3 cm de espesor y longitudes variables, según el espacio que han de cubrir, de 6 a 20 m, realizadas por V. Peiró con sus métodos patentados de fabricación.
- El trazado del templo responde a una doble necesidad del programa:
 - a) Espacio, para albergar la Asamblea del pueblo de Dios.
 - b) Lugar, para la celebración de la Santa Misa, en el que dinámicamente va cambiando el foco de interés y presidencia durante la celebración litúrgica.

IMAGEN N°15: Vista lateral del interior del templo.





IMAGEN N° 16: El presbiterio el día de la consagración de la iglesia.



ANÁLISIS:

El Complejo Parroquial Santa Ana, está planteada de forma muy conceptual, desarrolla sus espacios de forma muy adecuada, centralizando los espacios religiosos, completando el diseño con los espacios complementarios, sin menospreciar sus usos y acoplándolos para formar un conjunto.

4.2 ANÁLISIS Y DIAGNÓSTICO SITUACIONAL(V.I.)

Variable Independiente: INFRAESTRUCTURA PARROQUIAL.

El ámbito de estudio está ubicado en el Distrito Coronel Gregorio Albarracín Lanchipa, dentro de las cuales se encuentran ubicadas las principales parroquias de la Diócesis de Tacna y Moquegua, encargadas de diferentes sectores dentro del distrito, describiremos brevemente los datos obtenidos y servicios que estas prestan a la comunidad.

4.2.1 PARROQUIA SAN JUAN XXIII (Área de Trabajo)

La Parroquia San Juan XXIII se encuentra ubicada en el Distrito Coronel Gregorio Albarracín Lanchipa, en la Asociación de Vivienda Vista Alegre, Mz 2A, a cargo del Párroco: Pbro. Jhon Jairo Montoya Marin, la parroquia cuenta con una capilla, zonas

administrativas, salones de catequesis, zona de vivienda del sacerdote, cochera, una losa deportiva y una amplia zona sin uso en el cual se pretende desarrollar nuestro trabajo.

- Dentro de las actividades que realizan se encuentran los grupos de formación espiritual, grupos de apoyo espiritual, de apoyo social, áreas de apoyo a la comunidad parroquial y personas más necesitadas del sector.

IMAGEN N° 17: FACHADA, PARROQUIA SAN JUAN XXIII



IMAGEN N° 18: VISTA, PARROQUIA SAN JUAN XXIII



IMAGEN N°19: UBICACIÓN, PARROQUIA SAN JUAN XXIII



4.2.2 PARROQUIA SAN JOSÉ MISERICORDIOSO

La Parroquia San José Misericordioso se encuentra ubicada en el Distrito Coronel Gregorio Albarracín Lanchipa, en la Asociación de Vivienda Eduardo Pérez Gamboa, a cargo del Párroco: Pbro. Esquicha Paz, Marco Antonioen, cuenta con un templo parroquial, una capilla, zonas administrativas, salones de catequesis, un Centro de estimulación y terapia, y una zona de vivienda del sacerdote.

- Esta parroquia también desarrolla actividades propias dentro de las que realizan se encuentran los grupos de formación espiritual, grupos de apoyo y educación espiritual, de apoyo

social, áreas de apoyo, se adjunta un Centro de estimulación y terapia, para niños con discapacidad y demás problemas, la cual está dirigida por Caritas.

IMAGEN Nº 20: VISTA, PARROQUIA SAN JOSÉ MISERICORDIOSO


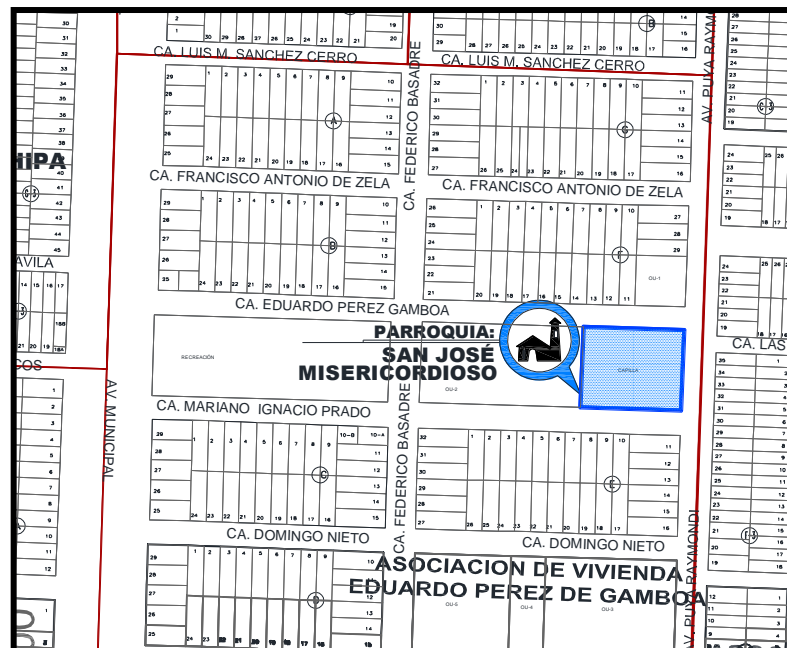


IMAGEN Nº 21: UBICACIÓN, PARROQUIA SAN JOSÉ MISERICORDIOSO



4.2.3 PARROQUIA SAN JUAN BAUTISTA

La Parroquia San Juan Bautista se encuentra ubicada en el Distrito Coronel Gregorio Albarracín Lanchipa, en la Junta Vecinal San Francisco, a cargo del Párroco: Pbro. Jhon Jairo Del Villar, cuenta con un templo parroquial, una capilla, zonas administrativas, salones de catequesis, un SUM, comedor, cocina y una zona de vivienda del sacerdote.

- Esta parroquia también desarrolla actividades propias dentro de las que realizan se encuentran los grupos de formación espiritual, grupos de apoyo espiritual, de apoyo social con un comedor que proporciona alimento para los más necesitados, además de áreas de apoyo a la parroquia.

IMAGEN N° 22: VISTA, PARROQUIA SAN JUAN BAUTISTA




IMAGEN N° 23 : UBICACIÓN, PARROQUIA SAN JUAN BAUTISTA



4.2.4 PARROQUIA SANTA MARÍA MADRE DE LOS POBRES

La Parroquia Santa María Madre de los Pobres se encuentra ubicada en el Distrito Coronel Gregorio Albarracín Lanchipa, en la Habilitación Urbana Promuvi Viñani, a cargo del Administrador Parroquial: Pbro. Edgar Márquez Barrios, la parroquia y sus ambientes se encuentran ubicados en un colegio parroquial Santa Cruz.

- Esta parroquia también desarrolla actividades propias dentro de las que realizan se encuentran los grupos de formación espiritual, grupos de apoyo espiritual, de apoyo social ya que también reciben el apoyo de una congregación de monjas.

IMAGEN N° 24: VISTA, SANTA MARÍA MADRE DE LOS POBRES



IMAGEN N° 25 : UBICACIÓN, SANTA MARÍA MADRE DE LOS POBRES



4.3 ANÁLISIS Y DIAGNÓSTICO SITUACIONAL (V.D)

Variable Dependiente: ATENCIÓN AL SERVICIO SOCIAL ASISTENCIAL DEL ADULTO MAYOR.

El desarrollo de las actividades sociales y de apoyo a las personas más necesitadas, en forma general y del ámbito de estudio, que vienen de parte de la Diócesis de Tacna y Moquegua, están encabezadas primordialmente por la institución CARITAS Tacna-Moquegua.

CARITAS, como ya se mencionó anteriormente, es una institución de la Iglesia Católica que promueve la acción caritativa social, con la promoción humana y el desarrollo integral del ser humano a la luz del Evangelio y desde la Doctrina Social de la Iglesia, mediante programas y proyectos, acciones y servicios en beneficio de los pobres, necesitados y excluidos de la Jurisdicción Eclesiástica del Obispo de Tacna y Moquegua.

Dentro de sus proyectos importantes que están dentro del Distrito Crnl. Gregorio Albarracín Lanchipa, se encuentra:

A. CENTRO DE ESTIMULACIÓN Y TERAPIA “SAN JOSÉ MISERICORDIOSO”



Centro de Estimulación y Terapia
para niños con discapacidad
"San José Misericordioso"

Donde se atiende a niños que son afectados por alguna discapacidad y a quienes se les brinda sesiones de terapia física, terapia de lenguaje, estimulación multisensorial y apoyo psicológico, contribuyendo a una mejor calidad de vida.

Se trabaja con padres y familiares de los menores para fortalecer su unión, la aceptación del niño y se brinda también capacitación para su atención en el hogar.

B. PROGRAMA “PADRINOS DEL AMOR”

Desde hace cuatro años, este programa busca encontrar padrinos o madrinas para los más de 100 niños y niñas con discapacidad

que reciben terapias de lenguaje, multisensoriales, entre otras en el **Centro de Estimulación y Terapia para niños con discapacidad “San José Misericordioso”**. Estos niños y niñas vienen de hogares de escasos recursos económicos y sus padres no cuentan con ingresos suficientes para solventar su rehabilitación o estimulación.

- **¿QUE HACE UN PADRINO O MADRINA?**

Es una persona voluntaria que busque ayudar económicamente y afectivamente a un niño o niña con discapacidad haciendo un donativo económico voluntario, sea grande o pequeño, por una sola vez o de manera constante, solo basta la intención de ayudar a solventar las continuas terapias de nuestros niños y niñas con discapacidad.

- **¿COMO SE BENEFICIA UN AHIJADO?**

Con tu donativo económico voluntario, a un niño o niña con discapacidad podrá recibir las terapias de rehabilitación y desarrollo, medicamentos, prótesis y equipamientos ortopédicos, etc.

C. PROYECTOS Y ACTIVIDADES EN BENEFICIO Y ATENCIÓN DE LOS ADULTOS MAYORES.

Para Caritas Tacna-Moquegua, los Adultos Mayores constituyen la riqueza de la comunidad, por sus experiencias, conocimientos y habilidades que tienen para compartir. Por esta razón, se plantean y ejecutan proyectos, desarrollando actividades con el objetivo principal de la promoción de sus derechos y el fortalecimiento de las relaciones intergeneracionales.

Por ejemplo, Caritas Tacna, en el sector de Viñani del distrito Gregorio Albarracín y en Para Chico, se realizó la reunión con los adultos mayores de ambas jurisdicciones, a cargo de la Lic. Dayana Guillen Velarde junto con la Secretaria General de Cáritas Diocesana Tacna-Moquegua, Ing. Patricia Jaramillo Vargas para iniciar el Proyecto “Promoción integral e inclusiva para las Personas Adultas Mayores en el Sur del Perú”.

D. PROGRAMA DE MICROCRÉDITOS

Este programa tiene por objetivo, promover la microempresa y el desarrollo, otorgando créditos grupales e individuales que contribuyan a mejorar la calidad de vida familiar. Está dirigido a

las zonas urbanas y rurales de menores recursos en la ciudad de Tacna.

El ámbito urbano se otorga créditos para emprender mejorar un negocio y asimismo se otorgan créditos personales para trabajadores dependientes del sector público o privado.

4.4 ANÁLISIS Y DIAGNÓSTICO DEL ÁMBITO DE ESTUDIO

4.4.1 ASPECTO SOCIO DEMOGRÁFICO

Según el INEI:

- **Departamento de Tacna:**

Cuenta con una población de 341 838 habitantes, donde el 8,7% representa la población adulta mayor (29 722 personas).

- **Provincia de Tacna:**

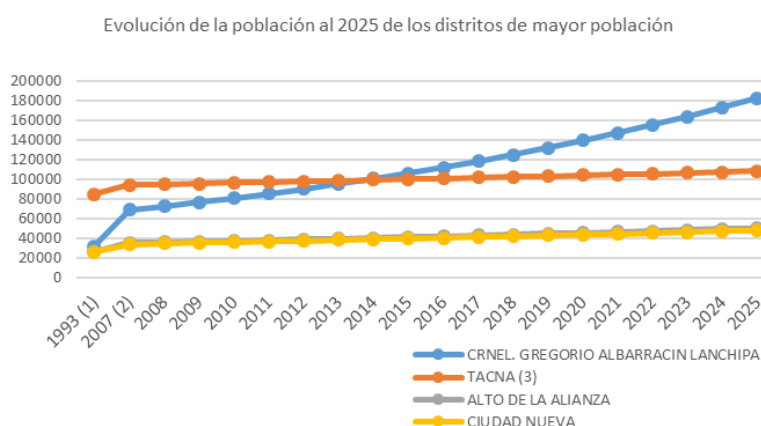
Cuenta con 316 964 habitantes.

- **Distrito Crnl. Gregorio Albarracín Lanchipa:**

Cuenta con 116 497 habitantes de las cuales las personas adultas mayores de 60 años a más son aproximadamente 5 410 personas.

Se estima que para el año 2025 dicha población alcance los 383 mil habitantes y el DCGAL cuente con 182 892 habitantes aproximadamente.

CUADRO N°01: Evolución de la Población al 2025 de los Distritos de Mayor Población



4.4.2 ASPECTO ECONÓMICO PRODUCTIVO

Según el Plan de Desarrollo Urbano (PDU)

A. ACTIVIDADES ECONÓMICAS FORMALES

En el distrito Coronel Gregorio Albarracín Lanchipa, la población económicamente activa, se dedica especialmente a la actividad productiva artesanal: carpintería, zapatería, confecciones de prendas de vestir, metalmecánica, también existe la producción de alimentos,

reciclaje de residuos sólidos, elaboración de vino, cultivo del olivo y la producción pecuaria.

Otro sector de importancia es el de servicios: locales de internet- locutorios, transporte público, movilidad de taxis, unidades menores como mototaxis.

Además, oficinas de servicios varios; restaurantes y locales de comida al paso, banca, consultorios, hospedajes, servicios de seguridad, salones de belleza y spa, empresas constructoras, locales de video juegos, gimnasios, servicio educativo, servicio de alquiler de maquinarias, talleres de mecánica, veterinarias, etc.

Finalmente, actividad comercial, que se concentra en las avenidas Municipal, La Cultura, Avenida Collpa, Humboldt, Bohemia Tacneña, y en los alrededores de los mercados Héroes del Cenepa y Santa Rosa. Existen además negocios tiendas de abarrotes, bodegas, ferreterías, licorerías, negocios de combustibles (grifos) y lubricantes, boticas y farmacias, librerías, materiales de construcción, productos forestales, mueblería, productos de plástico, depósitos varios, vidrierías, productos agropecuarios, y otros.

CUADRO N° 02: Actividad Económica Formal CGAL 2011-2015

Equipo técnico PUD-GAL 2016

Actividades Económicas	Año 2011	Año 2012	Año 2013	Año 2014	Año 2015
Comercial	637	762	850	931	986
Servicios	374	460	572	625	702
Productiva	69	77	89	98	101
Total	1,080	1,299	1,511	1,654	1,789

B. ACTIVIDADES ECONÓMICAS INFORMALES

En Tacna el 71,7% de la población ocupada labora en la informalidad, mientras que sólo el 28,3% son trabajadores formales, de una PEA ocupada en la región de 173 300 personas.

En él distrito tenemos un porcentaje importante de actividad informal, los agentes económicos se tal como se detalla, todos los rubros que se encuentran en actividad, informales que han sido registrados por la municipalidad, algunos son temporales, pero retornan estacionalmente, tenemos la información detallada de estas actividades desde el mes de Enero a Junio del 2016.

CUADRO N°03: Actividad Económica Informal Registrada en el DCGAL(Enero-Junio 2016) Equipo técnico PUD-GAL 2016

DENOMINACION	# DE AMBULANTES
Elaboración de Bloquetas	2
Venta de ropa de segundo uso	74
Juegos recreativos	3
Lavado de vehículos	22
Artículos de verano	7
Venta de comida	17
Venta de Golosinas	23
Venta de Refrescos	7
Venta de Sandwish	6
Venta de Útiles Escolares	12
Venta de Ceviche	1
Anticuchos	1
Venta de Desayuno	1
Venta de Jugos	1
Venta de Paletas y Bebidas	2
Módulo, Camper y Vehículo de Información	9
Polleras para Baile	21
Total	209

4.4.3 ASPECTO FÍSICO ESPACIAL (VER LAMINA 01)

4.4.4 ASPECTO FÍSICO BIÓTICO (VER LAMINA 02 y 03)

4.5 ELECCIÓN DEL TERRENO (VER LAMINA 04)

4.2.3 ASPECTO FÍSICO ESPACIAL

EVOLUCIÓN URBANA DEL DISTRITO

En la década de los 90 aumentaron las peticiones de las organizaciones poblacionales de solicitar la Distritalización de Nueva Tacna, por más de 17 años de constantes reclamos, finalmente el 02 de febrero del 2001 fue creado el distrito mediante ley N° 27415 creando políticamente el distrito número 26 de la ciudad de Tacna.

El Distrito se inicia con la primera organización vecinal denominada Cooperativa 3 de Diciembre.

La siguieron:

- Asociación de Vivienda 1ero de Mayo
- Asociación de Vivienda Pérez Gamboa

Nacieron otros programas habitacionales como ENACE.

Hoy suman más 70 las zonas entre juntas vecinales y Asociaciones de Vivienda sin contar las 80 Asociaciones de Vivienda del programa Municipal Pampas de Viñani.

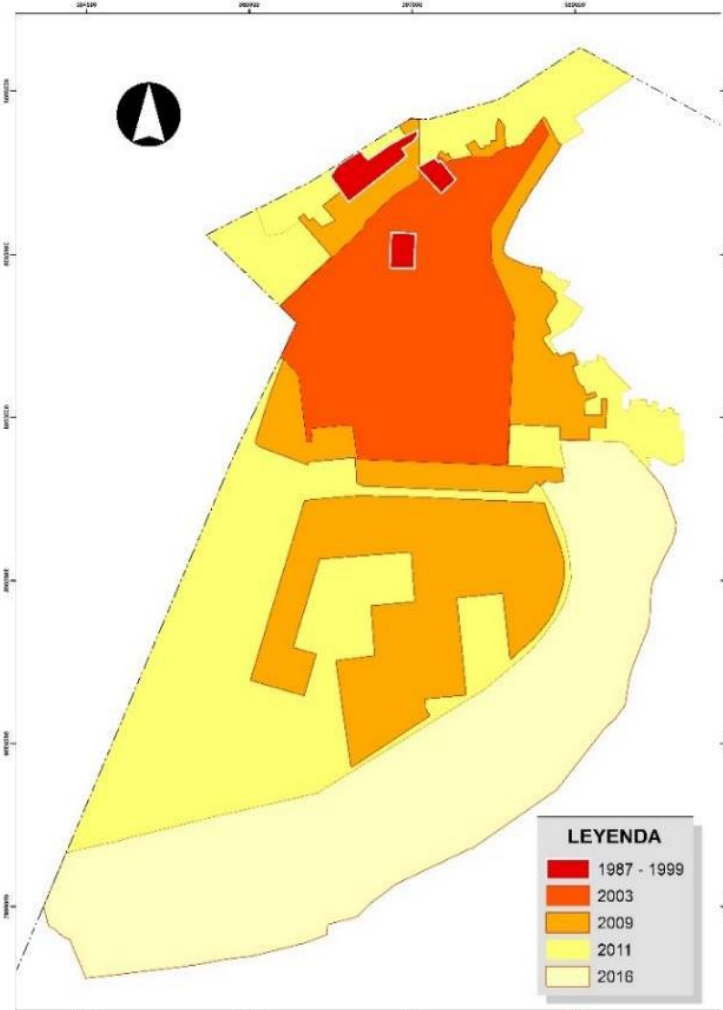


IMAGEN N° : Evolución Urbana

Actualmente es uno de los distritos más jóvenes de la ciudad de Tacna con una superficie total 1877,400 ha (187.74 km²) representa el 12% de la extensión departamental y se ubica en los 800 m.s.n.m. Es un distrito moderno con un dinámico crecimiento poblacional.

Al año 2016 se da el crecimiento acelerado al sur del distrito, el nivel de ocupación también se está dando hacia la zona sur Este; hacia el límite con el distrito de Pocollay y extendiéndose a las zonas de canteras áreas vulnerables cerca al cauce del río y Valle 2000 considerado una zona productiva, se observa el crecimiento de la ocupación informal de forma desordenada y sin precaución ante posibles peligros naturales.

1987-1999	2003	2009	2011	2016
Se inicia con ocupación en la agronómica (Hoy SENASA) Aparecen los primeros Asentamientos Humanos Cooperativa 3 de diciembre, la siguieron la Asociación de Vivienda 1ero de Mayo.	Nacen otros programas habitacionales como los edificios de ENACE, Perez gamboa y se crea Alfonso Ugarte I etapa que llegan hasta la Av. Ecológica y van expandiéndose con dirección al Sur.	Se da la primera expansión del distrito hacia las pampas de Viñani, las primeras ocupaciones son informales.	El distrito va creciendo y expandiéndose se crean programas de viviendas (PROMUVI) en la zona denominada ampliación Viñani, Señor de los Milagros, las cuales se encuentran en proceso de consolidación, la zona que limita con Collpa se va urbanizando consolidando el límite urbano del distrito.	Se da el crecimiento acelerado al sur del distrito. El nivel de ocupación también se está dando hacia la zona Sur Este; hacia el límite con el distrito de Pocollay.

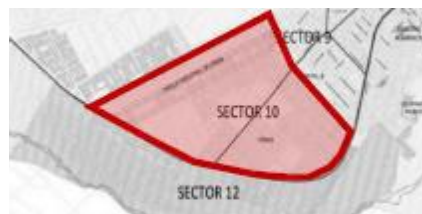
IMAGEN N° : Evolución Urbana Equipo técnico PUD-GAL 2016

SE ESTRUCTURA EL ÁREA URBANA DE NUESTRO ÁMBITO DE ESTUDIO POR SECTORES.

Sector 9: Cnel. Gregorio Albarracín Lanchipa

El sector se halla consolidado en su mayoría, presentando en mayor porcentaje una ocupación residencial.

Las vías principales de mayor importancia en dicho sector son la Av. Municipal, la av. La Cultura y la Av. Von Humboldt, donde se realizan actividades de Comercio y Servicios.



Sector 10: Viñani

Dicho sector denominado "Viñani", presenta ocupación residencial incipiente y precaria que aún no se encuentra consolidada, asimismo el equipamiento e infraestructura no se encuentra consolidada a un 100%, encontrando piletas públicas, vías sin asfaltar, ausencia de veredas, deficiencias en alumbrado público, etc.

Sector 12: Ampliación Viñani

Actualmente se encuentra como terreno vacante, ocupado en su totalidad por asociaciones de viviendas precarias adjudicado al Programa de Vivienda Taller para Microempresarios.



Sector 13: Equipamientos Recreativos Zona Sur

En la actualidad se realizan actividades agrícolas, las mismas que por la cercanía al Puerto Seco de la ciudad.

Sector 15: Arunta

En la actualidad se encuentran torres de vigilancia militar del cuartel Tarapacá en estado inoperativo. Al ser terreno de prácticas militares se encuentran dispersos diversos pertrechos perjudiciales para las actividades humanas.



LAMINA N°01

4.2.4 ASPECTO FÍSICO BIÓTICO

UBICACIÓN:

A) GEOGRÁFICA

El Distrito Gregorio Albarracín Lanchipa, se ubica al Sur de la Región de Tacna.

LIMITANDO:

•Por el Norte:

Con el distrito de Tacna, se inicia en la intersección de la Avenida la Bohemia Tacneña, con la Avenida Collpa, en el Ovalo Tarapacá, continua en dirección Nor-Este por la Avenida Collpa, hasta interceptar la Avenida Gregorio Albarracín Lanchipa.

•Por el Sur-Este:

Con el Distrito de Tacna. El límite se inicia en el cauce de la quebrada de Cauñani, continua en dirección Sur Oeste, agua abajo por el cauce de la quebrada de Cauñani (La Garita) hasta interceptar la Carretera Panamericana.

•Por el Este:

•Por el Este:

Con el Distrito de Pocollay. El límite se inicia en la intersección de la Avenida Gregorio Albarracín, con la Avenida Collpa, continua en dirección Sur Este en línea recta hasta la cota 862 m.s.n.m. en el cerro La Mesada, de allí en la misma dirección en línea recta hasta interceptar el cauce de la quebrada de Cauñani.

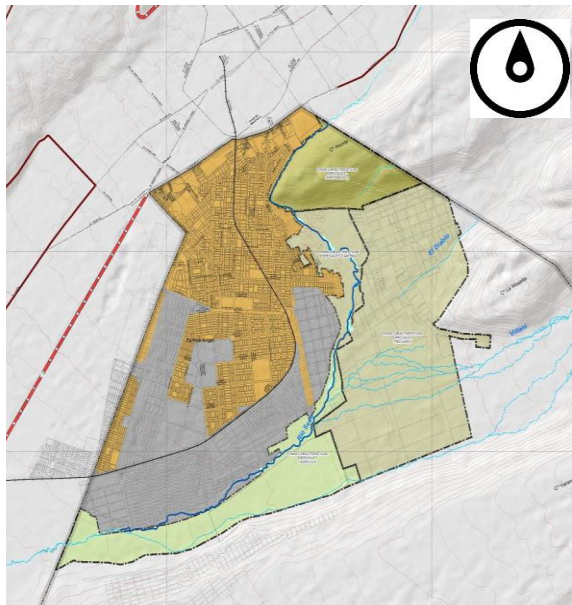


Imagen N° 01: Mapa Ámbito Territorial de Estudio

•Por el Oeste:

Con el Distrito de Tacna. El límite se inicia en la intersección de la quebrada de Cauñani con la carretera Panamericana, continua en línea recta por la carretera Panamericana, el Cerro de Molles, la Avenida Bohemia Tacneña con la Avenida Los Pintores en la coordenada, luego sigue en dirección Nor Oeste por la Avenida Bohemia Tacneña, hasta la intersección con la Avenida Collpa, en el Ovalo Tarapacá en la coordenada.

B) POLÍTICA

El distrito Gregorio Albarracín Lanchipa se ubica en la Región de Tacna, Departamento de Tacna y Provincia de Tacna.

C) ALTITUD

La altitud de la zona urbana del distrito es aproximadamente 560 m.s.n.m.

D) EXTENSIÓN

La actual circunscripción territorial es de 187.74 km².

CLIMA

El Distrito Gregorio Albarracín Lanchipa tiene el clima de la costa peruana al encontrarse ubicado a 560 msnm de altitud: humedad relativa alta durante todo el año y ausencia de lluvias.

El otoño, invierno y primavera conforman la estación seca teniendo una época de estiaje muy marcada en los meses de julio y agosto.



En general durante todo el año amanece nublado, en especial en el otoño e invierno, pero sale el Sol antes del mediodía.

La temperatura ambiente en el invierno no es tan baja, con valores promedio del orden de 12°C, y en el verano de 26°C; siendo la humedad relativa del orden de 50%.

En términos prácticos no llueve en el distrito, salvo esporádicas lloviznas de condensación de humedad, llamadas garúas, por lo tanto, su clima es árido. La media histórica anual de precipitación en el distrito es del orden de 5mm, valor que en la clasificación internacional del módulo pluviométrico anual se considera como desierto. Así, el distrito Gregorio Albarracín es parte conformante del gran desierto de Atacama.

FISIOGRAFÍA Y SUELO

El distrito se encuentra asentado en el cono de deyección del río Caplina, estando el terreno conformado predominantemente por un estrato potente de grava fluvio aluvial, consistente en arena fina a gruesa, limosa y con presencia de raíces en gran porcentaje y gravas.

El distrito Gregorio Albarracín Lanchipa está formado por dos tipos de suelos que son las siguientes:

- Grava pobremente graduada (GP).
- Grava bien graduada.



Los suelos del distrito tienen un contenido de sulfato bajo y que no ocasiona ataque de manera perjudicial al concreto siendo suficiente utilizar Cemento Portland Tipo I para la preparación del concreto de las estructuras de cimentación; además no se ha de producir pérdida de resistencia mecánica en los suelos por lixiviación ya que el contenido de sales totales medido no es superior a 15,000 ppm.

Relieve

Está conformado por terrazas ligeramente inclinadas y onduladas producto del asentamiento del material acarreado por el río Caplina. También conforman el relieve del distrito los cerros Arunta, Chastudal.

Los rasgos morfológicos más importantes del entorno geográfico se describen a continuación:

□ Pampa

Superficie de amplia extensión en el área de estudio, de morfología suave ligeramente ondulada con algunas pendientes hacia el NO, formando lomas como Magollo, Lomada de la Cruz, Cerros Molles, etc., y en algunos lugares atravesado por quebradas como Viñani limitados en sus flancos por elevaciones de los Cerros, (cerro Arunta, cerro Chastudal).



□ Valles

El Valle del Caplina es el accidente geomorfológico más notable de la zona, su cauce rodea la parte más occidental del cerro Arunta y se explaya hacia el sur, donde es surcada por quebradas de flujo estacional, que tienen valles estrechos al atravesar la superficie Huaylillas.

Pendiente

Se caracteriza por presentar una topografía casi plana, con una pendiente aproximada de 1 a 2%.

Geotecnia

Las zonas geotécnicas sísmicas se determinan con las características mecánicas y dinámicas determinadas de los suelos que conforman el terreno de cimentación del área de estudio, y las consideraciones dadas por el Código de Diseño Sismorresistente del Reglamento Nacional de Construcciones (Norma E030, 2003).

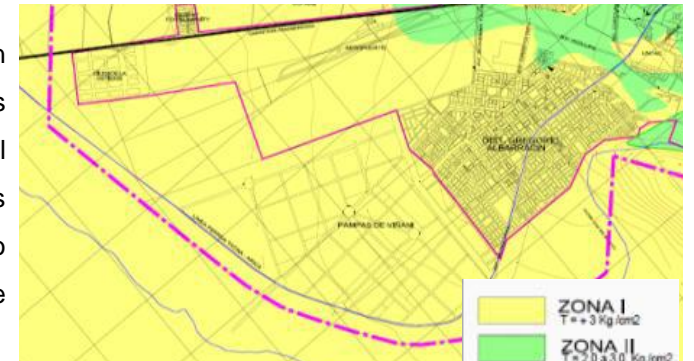


IMAGEN N° : Zonas Geotécnicas, PDU Tacna 2001

ZONA I, correspondiente a suelos de clasificación arena limosa SM de origen cenizas volcánicas, que poseen valores de microtemores promedio de 0,15 Hz, presiones admisibles del suelo que varían de 2,54 kg/cm² a 2,90 kg/cm²



HIDROGRAFÍA

La cuenca en estudio se ubica en la zona sur del país, inmersas totalmente en la región Tacna y pertenece a la Vertiente del Pacífico es considerado Unidad Hidrográfica mayor de acuerdo a la metodología planteada por Otto Pfafstetter.

El cauce principal del río Caplina se desplaza predominantemente en dirección Noreste –Suroeste hasta su desembocadura en el Océano Pacífico.

El régimen del río es torrentoso y muy irregular, con marcadas diferencia entre sus descargas extremas, siendo alimentados en el verano austral por precipitaciones pluviales, período en el que se concentra el 75% de las descargas, y el resto del año por deshielo de glaciales y/o la descarga de los acuíferos de agua subterránea.

El cauce natural del río Caplina, en el vértice de deyección, cruza por las localidades de Miculla, Pachía, El Peligro y Calana.

LAMINA N°03

4.3 ELECCIÓN DEL TERRENO

El terreno pertenece a la Diócesis de Tacna y Moquegua, previas coordinaciones con el área de Proyectos y Desarrollo de la Diócesis, se apoyo la elección del terreno que se había planteado desde el primer momento, ubicado en el Distrito Coronel Gregorio Albarracín Lanchipa para así plantear el proyecto de Tesis.

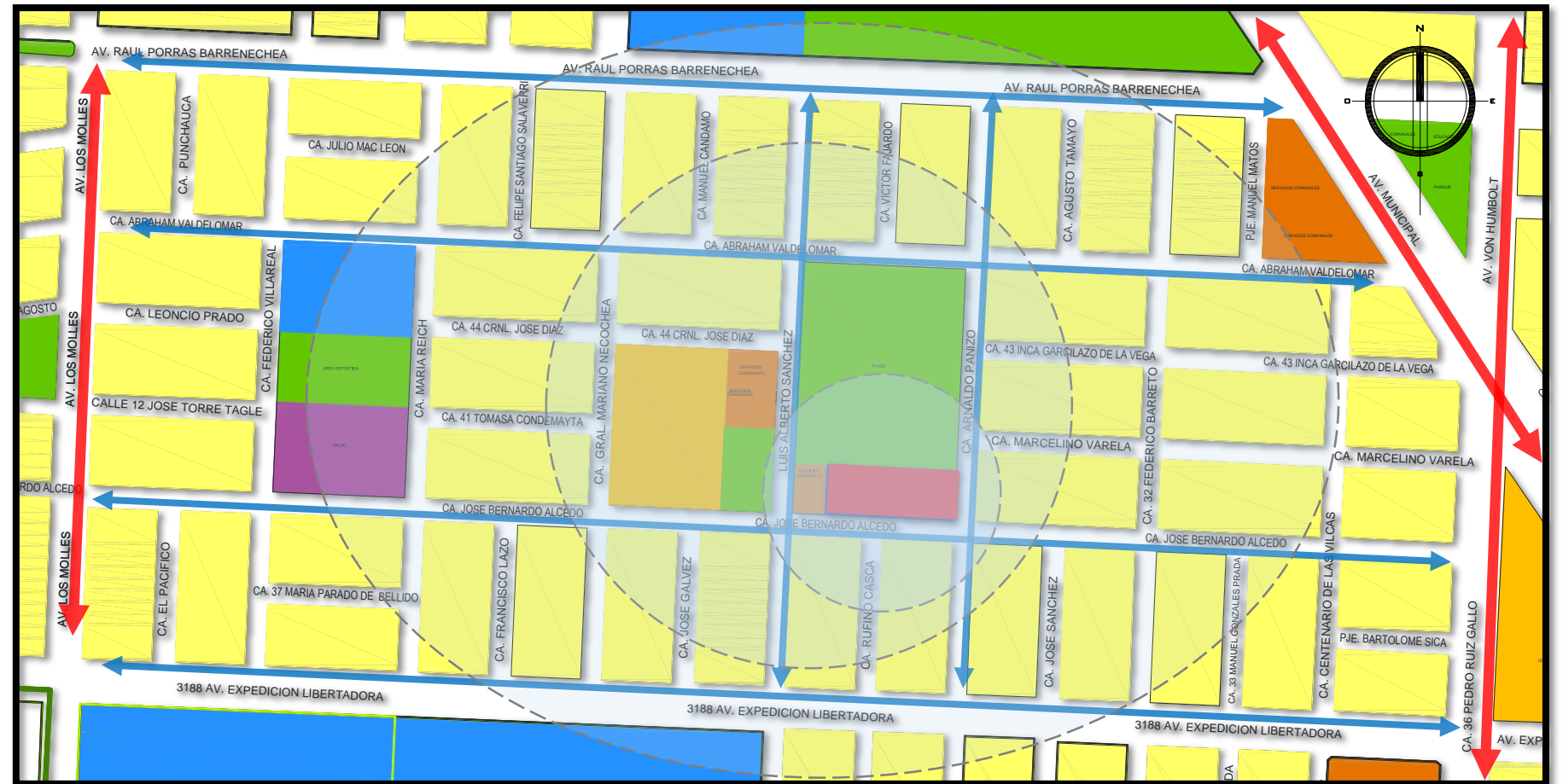
A. Accesibilidad: La accesibilidad al terreno se da por las Avenidas principales tales como la Av. Los Molles por el Oeste y la Av. Municipal y Av. Von Humbolt por el Este, las cuales tienen un flujo vehicular considerable. También se encuentran colindantes las calles : Ca. Abraham Valdelomar, Ca. Arnaldo Panzino y Ca. Jose Bernardo Alcedo, de flujos vehicular bajo, pero las cuales interactúan directamente con el sector de estudio.

B. Proximidad a Equipamientos: El terreno mantiene una constante articulación funcional con las distintas actividades que se desarrollan en su entorno inmediato por encontrarse dentro del casco urbano de la ciudad, teniendo un entorno inmediato con zonas recreativas, residencia y otros usos, como también un entorno mediano con zonas de equipamiento recreacional, zonas educativas, protección ecológica, otros usos, residencias y zonas no aptas para fines urbanos.

C. Factibilidad:

- De Servicios: Tiene conexión de agua, desagüe y luz, telecomunicaciones, etc.
- De Tenencia y/o Propiedad: El terreno es propiedad de la Diócesis de Tacna y Moquegua, por lo que la factibilidad de uso es viable.
- Proyección: Destinada OTROS USOS, según el Plan Director de Tacna. Al pertenecer a la Diócesis, esta destinada a actividades parroquiales, de servicios social, desarrollo espiritual, así como a los servicios públicos en general.

LEYENDA	
	AREA DE TRABAJO
	RESIDENCIA
	OTROS USOS
	RECREACIÓN
	COMERCIO
	EDUCACIÓN
	SALUD



Conclusiones: El terreno otorgado por la Diócesis de Tacna y Moquegua, por su ubicación y su cercanía a pueblos jóvenes, es donde se procederá a desarrollar el proyecto de tesis denominado “INFRAESTRUCTURA PARROQUIAL PARA LA ATENCIÓN AL SERVICIO SOCIAL ASISTENCIAL DEL ADULTO MAYOR DEL DISTRITO CRNL. GREGORIO ALBARRACIN LANCHIPA”, y así brindar su servicio a la Zona Sur de Tacna.

4.6 ANÁLISIS Y DIAGNÓSTICO DEL LUGAR DONDE SE DESARROLLARA EL PROYECTO

4.6.1 ASPECTO FÍSICO ESPACIAL

4.6.1.1 UBICACIÓN

El predio matriz se encuentra ubicado en:

Departamento : Tacna.

Provincia : Tacna.

Distrito : Crnl. Gregorio Albarracín Lanchipa

Asociación : Vista Alegre

IMAGEN N°22: Vista aérea del Sector de estudio.



A. LINDERO Y COLINDANCIAS DEL PREDIO MATRIZ

- **POR EL NORTE** : En línea recta de 1 tramo de 78,00 ml. Colinda terreno de aportes destinado a recreación.
- **POR EL SUR** : En línea recta de 01 tramo de 78,00 ml. Colinda con la calle Jose Bernardo Alcedo.
- **POR EL ESTE** : En línea recta de 01 tramo de 26,62 ml. Colinda con la calle Arnaldo Panizo.
- **POR EL OESTE** : En línea recta de 1 tramo de 26,62 ml. Colinda terreno de aportes destinado a servicios comunales.

B. DESCRIPCIÓN DEL TERRENO:

El terreno predio matriz corresponde a un polígono rectangular, de terreno totalmente plano y encontrándose el área ya construida, entre las que encontramos:

- Templo
- Oficina Administrativa
- Casa Sacerdotal
- Aulas 01 y 02
- Losa Deportiva

C. ÁREAS Y PERÍMETROS DEL PREDIO MATRIZ

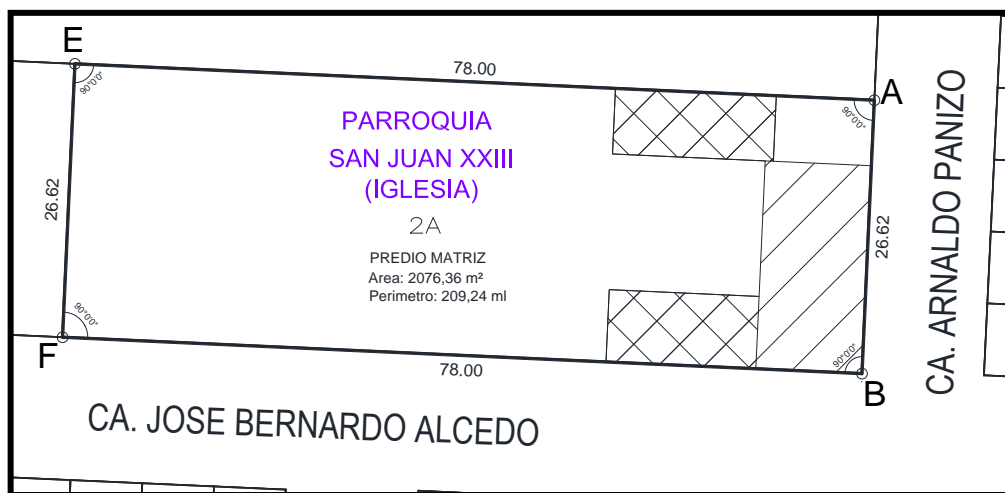
ÁREA:

El área del terreno es de 2076,36 m².

PERÍMETRO:

El perímetro total es de 209,24 ml.

CUADRO TECNICO-PREDIO MATRIZ			
VERTICE	LADO	DIST.	ANGULO
A	A-B	26,62	90°00'00"
B	B-C	78,00	90°00'00"
C	C-D	26,62	90°00'00"
D	D-A	78,00	90°00'00"
Area: 2076,36 m ²		Area: 0,2076 ha	



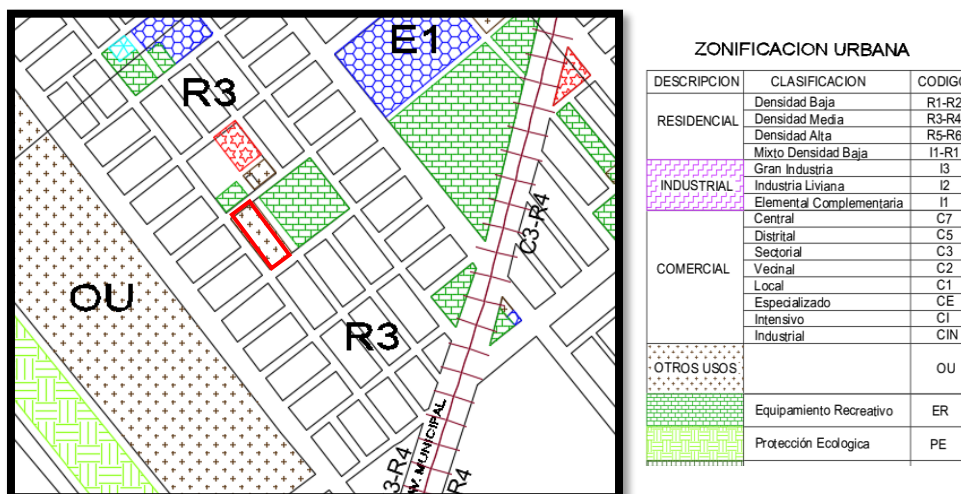
4.6.1.2 TOPOGRAFÍA

El terreno predio matriz se caracteriza por presentar una topografía casi plana, con una pendiente aproximada de 1%.

El terreno está conformado predominantemente por un estrato potente de grava fluvio aluvial, consistente en arena fina a gruesa, limosa y con presencia de raíces en gran porcentaje y gravas, con presiones admisibles del suelo que varían de 2,54 kg/cm² a 2,90 kg/cm².

4.6.1.3 ESTRUCTURA URBANA

El terreno actualmente está situado dentro de una zona residencial R3, cuyo uso esta denominado como OTROS USOS, teniendo un entorno inmediato con zonas recreativas, residencia y otros usos, como también un entorno mediato con zonas de equipamiento recreacional, zonas educativas, protección ecológica, otros usos, residencias y zonas no aptas para fines urbanos.



4.6.1.4 EXPEDIENTE URBANO (Ver lamina 05)

4.6.2 VIALIDAD (Ver lamina 06)

**4.6.3 INFRAESTRUCTURA DE SERVICIOS (Ver lamina
06)**

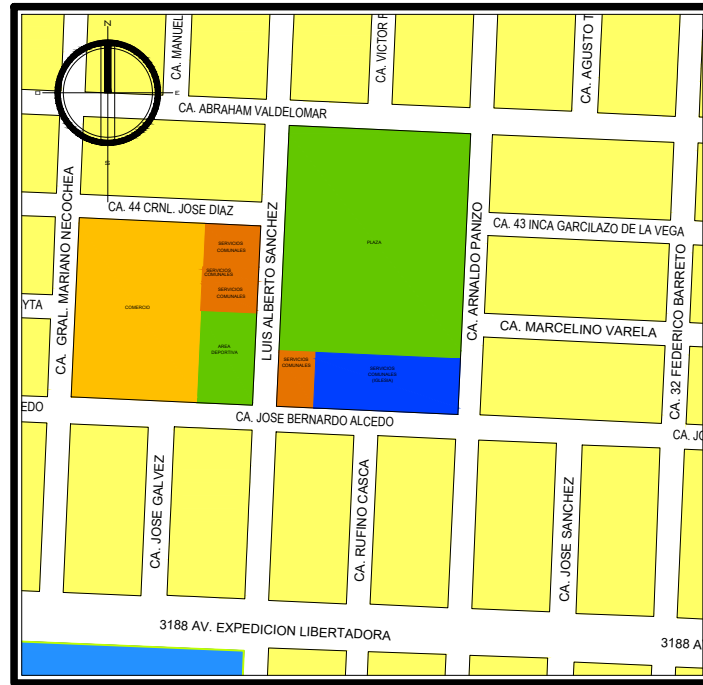
4.4.1.4 EXPEDIENTE URBANO

A. PERFIL URBANO

El terreno de trabajo se encuentra ubicado dentro de un área urbana de carácter residencial R3, dentro del cual encontramos áreas para comercio, recreación, otros usos y educación.

Es una estructura urbana reticular y ordenada de manera eficiente.

LEYENDA	
	ÁREA DE TRABAJO
	RESIDENCIA
	OTROS USOS
	RECREACIÓN
	COMERCIO
	EDUCACIÓN



C. ESTADO DE EDIFICACIÓN

El estado de conservación de las edificaciones, se observa que en su mayoría los barrios edificados con bloqueta se encuentran en regular y mal estado de conservación, las demás edificaciones, entre las que son edificados con ladrillo se encuentran en buen y muy buen estado de conservación.

D. MATERIAL PREDOMINANTE

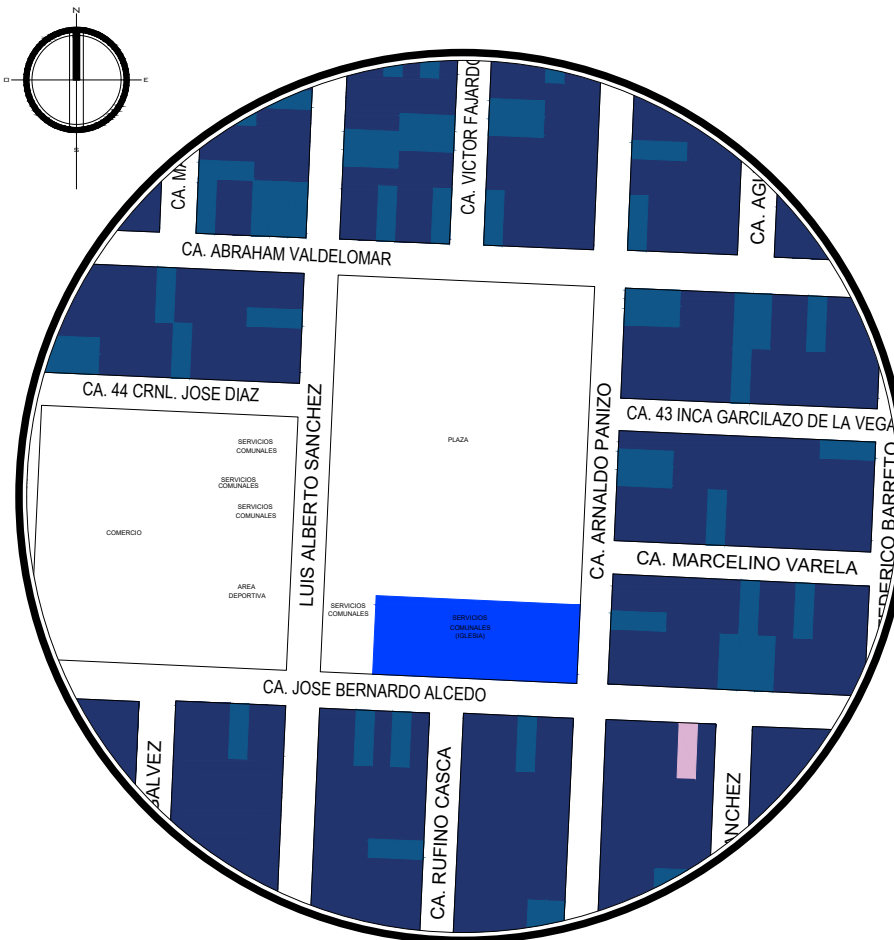

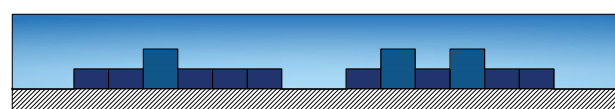
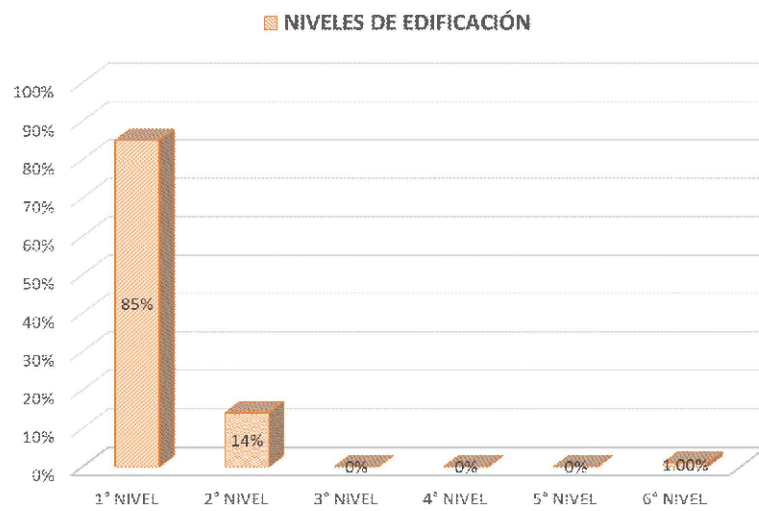
Se observa que se encuentra dividido entre el material de concreto armado con mampostería bloqueta y el material concreto armado con mampostería de ladrillo.

LEYENDA	
	CONCRETO BLOQUETA
	CONCRETO LADRILLO
	OTROS
	PRECARIOS PROVISIONAL

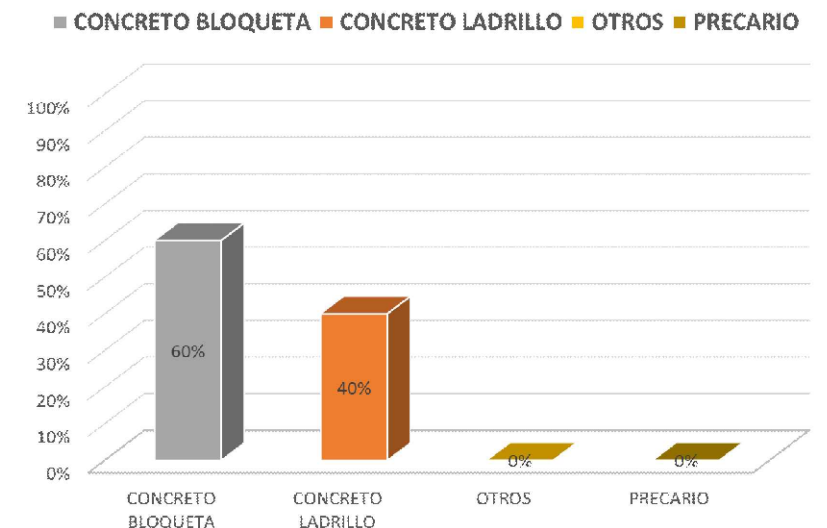


B. ALTURA DE EDIFICACIÓN

La altura de edificación que predomina en el lugar de desarrollo es un piso, luego siguen las viviendas de dos pisos y algunas en los alrededores de hasta 6 pisos.



LEYENDA					
	1er NIVEL		3er NIVEL		5to NIVEL
	2do NIVEL		4to NIVEL		6to NIVEL



LAMINA N° 05

4.4.2 VIALIDAD

INFRAESTRUCTURA VIAL

La infraestructura vial existente se encuentra totalmente consolidada y en buenas condiciones.

El lugar de desarrollo se encuentra ubicado entre tres avenidas principales tales como:

Av. Los Molles, Av. Municipal, Av. Von Humbolt.

Calles colindantes:

Ca. Abraham Valdelomar, Ca. Arnaldo Panzino y Ca. Jose Bernardo Alcedo.

TRANSPORTE

El lugar de desarrollo se encuentra ubicado entre tres avenidas principales de flujo vehicular alto:

Av. Los Molles, Av. Municipal, Av. Von Humbolt en las cuales encontramos las Líneas 11, 1, 14 y una gran presencia de taxis, mototaxis y vehículos particulares.

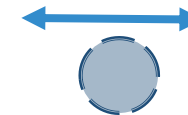
La Ca. Abraham Valdelomar es de flujo Medio-Alto, en el cual encontramos la línea 15 y una presencia moderada de taxis y vehículos particulares.



FLUJO VEHICULAR



FLUJO VEHICULAR ALTO
FLUJO VEHICULAR MEDIO-ALTO



FLUJO VEHICULAR BAJO
NODO DE CONFLICTO VEHICULAR

4.4.3 INFRAESTRUCTURA DE SERVICIOS


AGUA:

El Distrito y el sector del proyecto, cuenta con los servicios de agua potable, brindadas por la EPS Tacna.



DESAGÜE:

El Distrito y el sector del proyecto, cuenta con los servicios de alcantarillado contando también con plantas de tratamiento de aguas residuales.



ENERGÍA ELÉCTRICA:

El Distrito y el sector del proyecto, cuenta con los servicios de electrificación, brindadas por la empresa Electrosur.



LIMPIEZA PUBLICA:

El Distrito y el sector del proyecto, cuenta con los servicios Limpieza publica, prestadas por la Municipalidad Distrital Crnl. Gregorio Albarracin Lanchipa.



CAPÍTULO V: MARCO NORMATIVO

5.1 ANTECEDENTES NORMATIVOS

REGLAMENTO NACIONAL DE EDIFICACIONES

- Dimensiones Mínimas de los Ambientes (Norma A.010 - Condiciones Generales de Diseño/Cap. IV).
- Requisitos de Iluminación (Norma A.010 - Condiciones Generales de Diseño/Cap. VIII).
- Requisitos de Ventilación y Acondicionamiento Ambiental (Norma A.010 - Condiciones Generales de Diseño/Cap. IX).
- Norma A.090 - Servicios Comunes.
- Norma A 120 - Accesibilidad para personas con discapacidad.

CAPITULO VI: PROPUESTA

6.1 CONSIDERACIONES PARA LA PROPUESTA

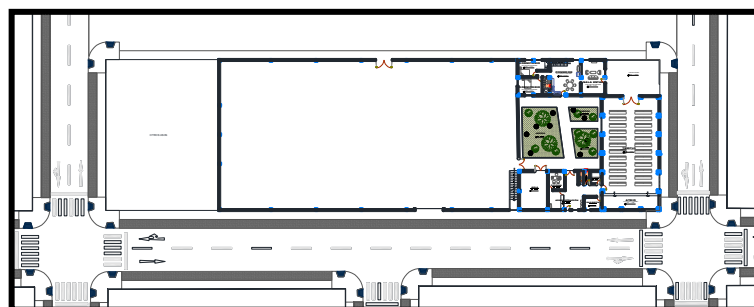
6.1.1 CONDICIONANTES

A. CONSTRUCCIÓN EXISTENTE

El desarrollo de la propuesta arquitectónica esta principalmente condicionada por la existencia de área construida previamente en el terreno propuesto.

El hecho arquitectónico con sus áreas existentes será adherido al nuevo planteamiento del Centro Asistencial Parroquial, haciendo uso de estas, enlazando lo existente con lo propuesto.

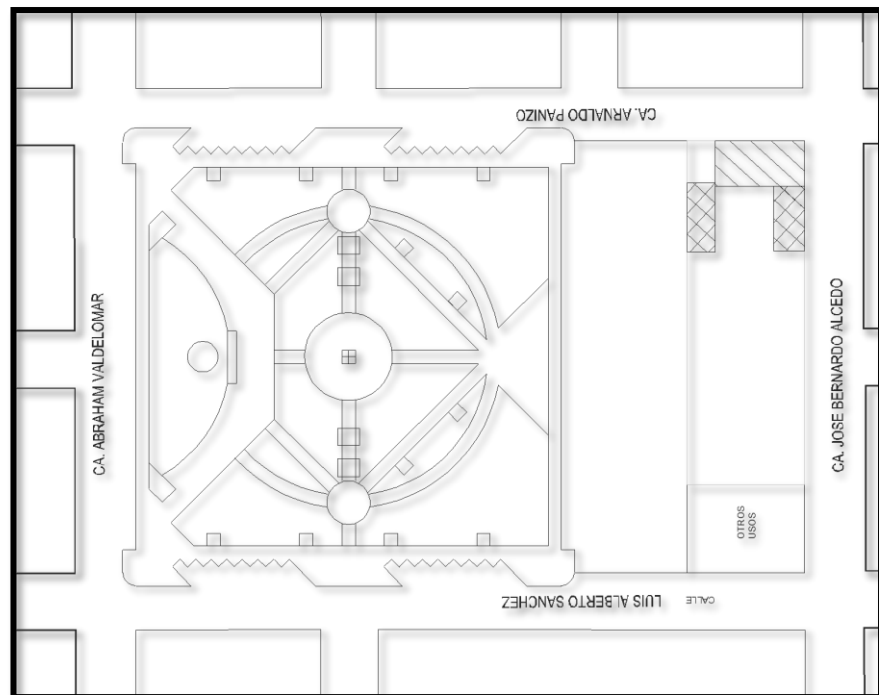
Este hecho arquitectónico existente nos condiciona la ubicación de las instalaciones de los servicios básicos, nos plantea una estructuración espacial y estructural dentro de la propuesta y nos obliga a buscar soluciones para un futuro acondicionamiento arquitectónico y replanteo de espacios.



6.1.2 DETERMINANTES

A. EMPLAZAMIENTO

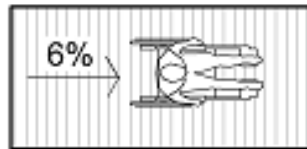
El terreno elegido, se encuentra ubicado frente a la plaza de la Asoc. Vista Alegre y pasando por una extensión longitudinal de terreno sin uso aparente en el Plan de Desarrollo Urbano; el cual nos sugiere que el la propuesta del ingreso principal esté orientada hacia esta, y los ingresos secundarios se deriven en las vías colindantes al terreno.



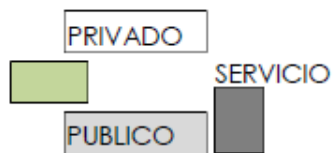
6.1.3 CONSIDERACIONES PARA LA PROPUESTA

A. PREMISAS FUNCIONALES.

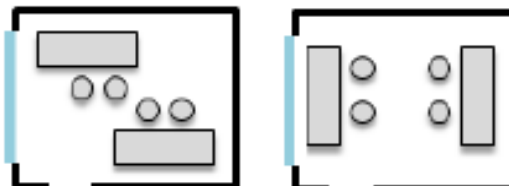
Implementar rampas con 6% y 12% de pendiente para acceso de discapacitados.



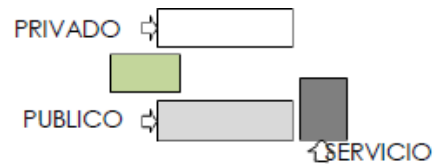
Zonificar el conjunto separando las áreas públicas, de servicios y privados manteniendo un trabajo de jardinería central.



Diseñar los salones de manera tal que estos espacios tengan un uso flexible.



Separar los accesos de servicio, públicos y privados.



B. PREMISAS FORMALES.

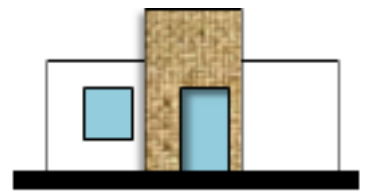
Diseñar en torno a un zona central interior, jardines interiores.



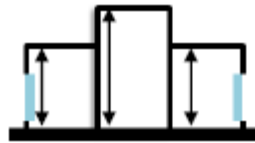
Diseñar con líneas y volúmenes sencillos.



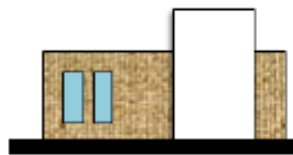
Jerarquizar ingreso por medio de color y forma.



Jerarquizar ambientes por alturas, por ser de mayor número de usuarios e importancia.

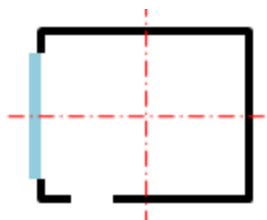


Jerarquizar los ambientes religiosos y salones de importancia por medio de color, forma, texturas y ubicación dentro del conjunto.



C. PREMISAS AMBIENTALES

Orientar los edificios de manera que el sol de las mañanas se aproveche en fachadas Este y el sol de la tarde en las Fachadas Oeste.



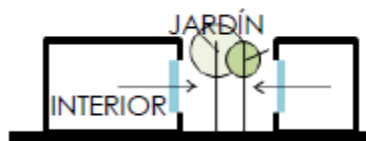
Aprovechar los vientos predominantes (SO-NE) para ventilar los ambientes.



Usar vegetación para producir sombras y confort en áreas de estar y jardín interior.



Abrir los espacios al interior del edificio (relación interior-exterior), hacia la zona central, para tener mejores visuales (por condiciones de colindancias).



D. PREMISAS DE DISEÑO ARQUITECTÓNICO

- Del sector de trabajo, se desarrollara un tratamiento al área construida, haciéndole mejoras arquitectónicas, a la capilla, zona de la casa del Sacerdote, salones de catequesis y la zona administrativa.

- El proceso de diseño se realizara en el terreno que aún no está con solidado, guardando relación con la edificación anterior.
- El ingreso principal del conjunto estará orientado a la plaza Vista Alegre y su ingreso secundario hacia la calle José Bernardo Alcedo.
- Se propone un espacio receptor dentro del conjunto abierto y regularmente amplio que permita integrar el diseño nuevo con el ya construido.
- Las áreas destinadas al desarrollo social, asistencial, motrices, para los adultos mayores y personas en general estarán ubicadas en el primer nivel.
- Respetar las normas para el diseño establecido en el reglamento nacional de edificaciones, así también las condiciones en el diseño para minusválidos, por seguridad, circulaciones, instalaciones, etc.

6.2 PROGRAMACIÓN

En la programación se determina las características cualitativas y cuantitativas de los ambientes que se requiere para la implementación de la INFRAESTRUCTURA PARROQUIAL PARA LA ATENCIÓN AL SERVICIO SOCIAL ASISTENCIAL DEL ADULTO MAYOR, en donde desarrollen sus actividades en forma integral y sea contenedora de espacios óptimos para el desarrollo de las funciones que les fueron transferidas.

A continuación se desarrolla el programa arquitectónico a través de zonas, sub zonas y ambientes requeridos para el cumplimiento de los objetivos del presente proyecto.

CUADRO DE AREAS "INFRAESTRUCTURA PARROQUIAL PARA LA ATENCIÓN AL SERVICIO SOCIAL ASISTENCIAL DEL ADULTO MAYOR DEL DISTRITO CRNL. GREGORIO ALBARACIN LANCHIPA-TACNA-TACNA"							
	Ambiente	Cant.	Actividades(relacion) y horario	Capacidad total N° de personas	Indice de Uso m2/pers.	Area Ocupada	Sub Total
ZONA TEMPLO	ALTAR	1	Celebración de misas y sacramentos Lunes a Viernes 7 am-8am y 6pm-7pm	1	2,2	2,2	511,7
	AMBON	1		1	1,2	1,2	
	SEDE	1		5	1,3	6,5	
	SACRISTIA+BAÑO	1		6	1,5	9	
	PRESBITERIO	1		6	1,25	7,5	
	CORO	1		10	2,5	25	
	NAVE	1		250	1,5	375	
	MEZZANINE	1		10	1	10	
	BAPISTERIO	1		4	1,2	4,8	
	CONFESIONARIO	1		2	1,2	2,4	
	SS.HH DAMAS	1		4	1,2	4,8	
	SS.HH VARONES	1		4	1,2	4,8	
	SS.HH DISCAPITADOS	1		1	2,12	2,12	
	CAMPANARIO	1		1	2,5	2,5	
	Coro	1		8	2	16	
	GUARDA DEL SANTISIMO	1		Oracion	15	2	
	DEPOSITO PARROQUIAL	1	Guarde de Accesorios del Templo	4	1,22	4,88	
	DEPOSITO DE LIMPIEZA	1		1	3	3	
	25% de Circulación y Muros						
SUB TOTAL							639,625

CUADRO DE AREAS "INFRAESTRUCTURA PARROQUIAL PARA LA ATENCIÓN AL SERVICIO SOCIAL ASISTENCIAL DEL ADULTO MAYOR DEL DISTRITO CRNL. GREGORIO ALBARACIN LANCHIPA-TACNA-TACNA"							
	Ambiente	Cant.	Actividades(relacion) y horario	Capacidad total N° de personas	Indice de Uso m2/pers.	Area Ocupada	Sub Total
ZONA ADMINISTRACIÓN GENERAL	SALA DE ESPERA	1	Administración y dirección de la Institución Lunes a Sabado 9am-12am y de 3pm-6pm	6	2	12	48,95
	SECRETARIA GENERAL	1		3	1,2	3,6	
	OFICINA DEL PARROCO+BAÑO	1		4	1,5	6	
	OFICINA CENTRO ASISTENCIAL+BAÑO	1		4	1,5	6	
	CONTABILIDAD	1		3	1,25	3,75	
	SALA DE REUNIONES	1		10	1,22	12,2	
	SS.HH DAMAS	1		1	2,7	2,7	
	SS.HH VARONES	1		1	2,7	2,7	
	25% de Circulación y Muros						
SUB TOTAL							61,19

CUADRO DE AREAS "INFRAESTRUCTURA PARROQUIAL PARA LA ATENCIÓN AL SERVICIO SOCIAL ASISTENCIAL DEL ADULTO MAYOR DEL DISTRITO CRNL. GREGORIO ALBARACIN LANCHIPA-TACNA-TACNA"							
	Ambiente	Cant.	Actividades(relacion) y horario	Capacidad total N° de personas	Indice de Uso m2/pers.	Area Ocupada	Sub Total
ZONA DE PREPARACIÓN CATEQUISTICA	SALA DE CATEQUESIS N°1	1	Catequesis Familiar, Catequesis para Adultos	45	1	45	142,8
	SALA DE CATEQUESIS N°2	1	Charla para Bautizos, Catequesis 1ra Comunion (1er grupo) Catequesis Confirmación(1er grupo) Catequesis Infantil	45	1	45	
	SALA DE CATEQUESIS N°3	1	Charla para Bautizos, Catequesis 1ra Comunion (2do grupo) Catequesis Confirmación(2do grupo) Catequesis Infantil	45	1	45	
	SS.HH VARONES (2ind. 2lav. 2 U)	1		3	1,3	3,9	
	SS.HH DAMAS (2ind. 2 lav.)	1		3	1,3	3,9	
	25% de Circulación y Muros						
SUB TOTAL							178,50

CUADRO DE AREAS "INFRAESTRUCTURA PARROQUIAL PARA LA ATENCIÓN AL SERVICIO SOCIAL ASISTENCIAL DEL ADULTO MAYOR DEL DISTRITO							
	Ambiente	Cant.	Actividades(relacion) y horario	Capacidad total N° de personas	Indice de Uso m2/pers.	Area Ocupada	Sub Total
CLUB JUVENIL(JUEGOS)	FULBITO DE MANO	2	Servicio exclusivo de reunion y exparcimiento del club juvenil	4	3,5	28	106,6
	MESA DE AJEDREZ	3		2	3,5	21	
	MESA DE PINGPONG	1		2	3,3	6,6	
	MESA DE MONOPOLIO	3		2	3,5	21	
	SALA DE PROYECCIONES	1		15	2	30	
25% de Circulación y Muros							26,65
SUB TOTAL							133,25

CUADRO DE AREAS "INFRAESTRUCTURA PARROQUIAL PARA LA ATENCIÓN AL SERVICIO SOCIAL ASISTENCIAL DEL ADULTO MAYOR DEL DISTRITO CRNL. GREGORIO ALBARACIN LANCHIPA-TACNA-TACNA"							
	Ambiente	Cant.	Actividades(relacion) y horario	Capacidad total N° de personas	Indice de Uso m2/pers.	Area Ocupada	Sub Total
ZONA ASISTENCIAL SOCIAL	TALLER DE DIBUJO Y PINTURA	1	Desarrollo motriz y asistencial	20	1,2	24	312,24
	TALLER DE MUSICA	1		20	1,2	24	
	TALLER DE BAILE	1		20	1,2	24	
	TALLER DE MANUALIDADES	1		20	1,2	24	
	LOCALES DE ASISTENCIA SOCIAL	1		30	1,25	37,5	
	SALA ESTAR	1		30	1,15	34,5	
	SS.HH DAMAS	1		3	1,2	3,6	
	SS.HH VARONES	1		3	1,2	3,6	
	SS.HH DISCAPACITADOS	1		2	2,12	4,24	
ZONA DE ATENCIÓN TERAPEUTICA	ESPERA	1	Atención basica de salud 8am-3pm	10	2,5	25	78,06
	CONSULTA MEDICINA GENERAL	2		5	1,5	15	
	SALA DE GERIATRIA	2		25	1,5	75	
	TOPICO	1		3	2,2	6,6	
	CAMILLAS Y SILLAS DE RUEDAS	1		4	1,2	4,8	
	ALMACEN	1		2	1,2	2,4	
	LIMPIEZA	1		2	1	2	
	DEPOSITO	1		2	1	2	
25% de Circulación y Muros							78,06
SUB TOTAL							390,30

CUADRO DE AREAS "INFRAESTRUCTURA PARROQUIAL PARA LA ATENCIÓN AL SERVICIO SOCIAL ASISTENCIAL DEL ADULTO MAYOR DEL DISTRITO CRNL. GREGORIO ALBARACIN LANCHIPA-TACNA-TACNA"							
	Ambiente	Cant.	Actividades(relacion) y horario	Capacidad total N° de personas	Indice de Uso m2/pers.	Area Ocupada	Sub Total
SERVICIOS COMPLEMENTARIOS	SNACK CAFETERIA	1	Dirigido al complemento nutricional de la poblacion, atencion programada por las autoridades de la	25	1,2	30	124,9
	COCINETA	1		4	2,2	8,8	
	ATENCIÓN	1		3	1,2	3,6	
	DESPENSA	1	2	2,5	5		
	SALA DE LECTURA	1	Servicio para el apoyo formativo 10am - 7pm	25	2,1	52,5	
	ALMACEN DE LIBROS	1		2	10	20	
	ATENCIÓN DE LIBROS	1		2	2,5	5	
25% de Circulación y Muros							31,23
SUB TOTAL							156,13

ZONAS	SUB TOTAL	TOTAL GENERAL
ZONA TEMPLO	639,625	1558,99
ZONA ADMINISTRACION GENERAL	61,19	
ZONA DE PREPARACIÓN CATEQUISTICA	178,50	
CLUB JUVENIL	133,25	
ZONA ASISTENCIAL SOCIAL+TERAPEUTICA	390,30	
SERVICIOS COMPLEMENTARIOS	156,13	

6.3 CONCEPTUALIZACIÓN Y PARTIDO (Ver lamina N°07)

6.4 ZONIFICACIÓN (Ver lamina N°08)

6.5 SISTEMATIZACIÓN O ESTRUCTURACIÓN

6.5.1 SISTEMA DE MOVIMIENTOS (Ver lamina N°09)

6.5.2 SISTEMA DE ESPACIOS ABIERTOS (Ver lamina N°09)

6.5.3 SISTEMA EDIFICIO (Ver lamina N°10)

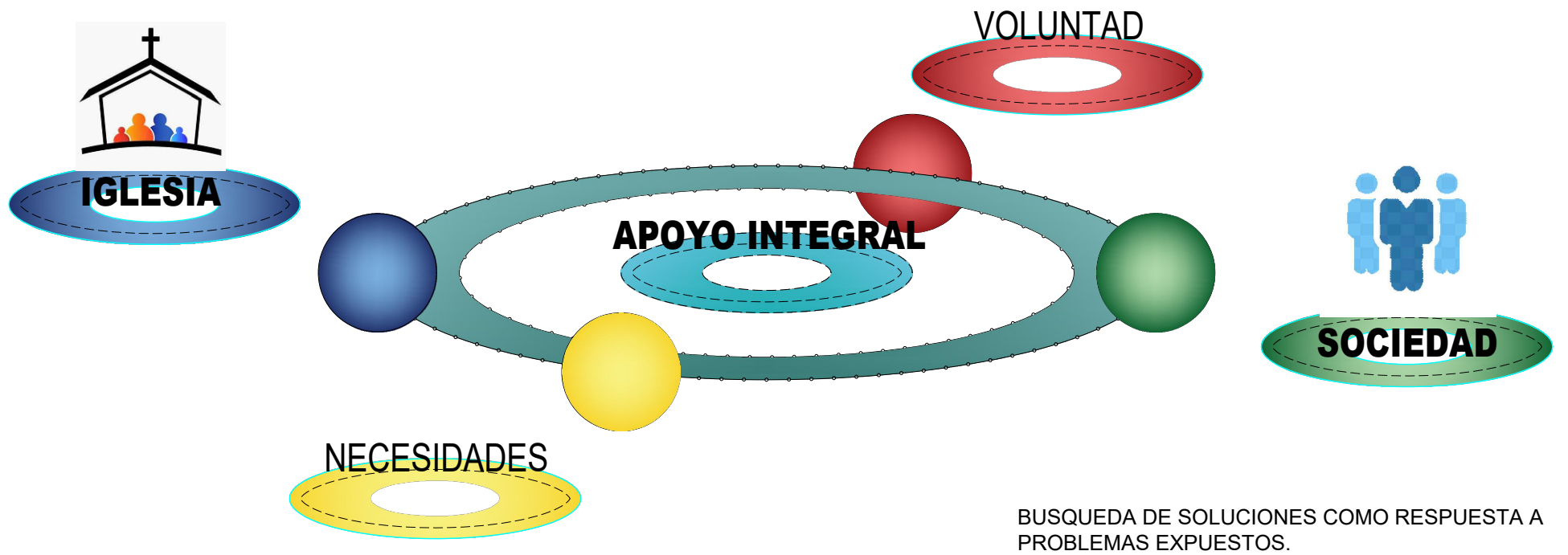
6.5.4 SISTEMA DE ACTIVIDADES (Ver lamina N°10)

6.3 CONCEPTUALIZACIÓN Y PARTIDO

6.3.1 CONCEPTO:

"CÉLULA INTEGRAL DE APOYO"

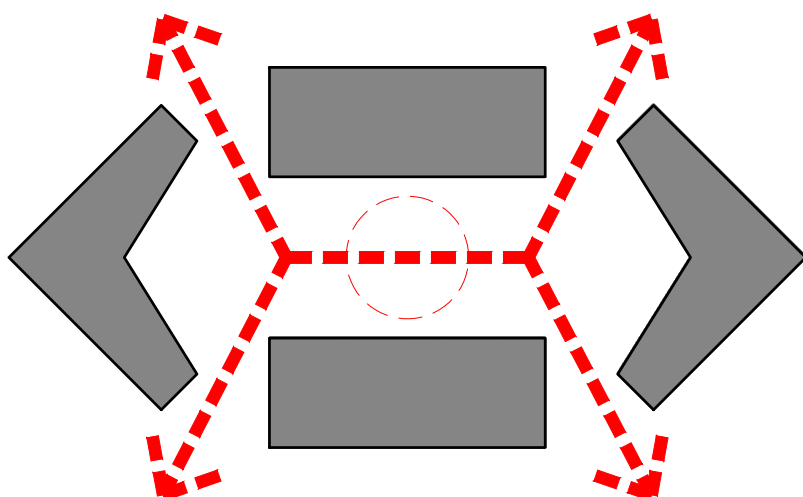
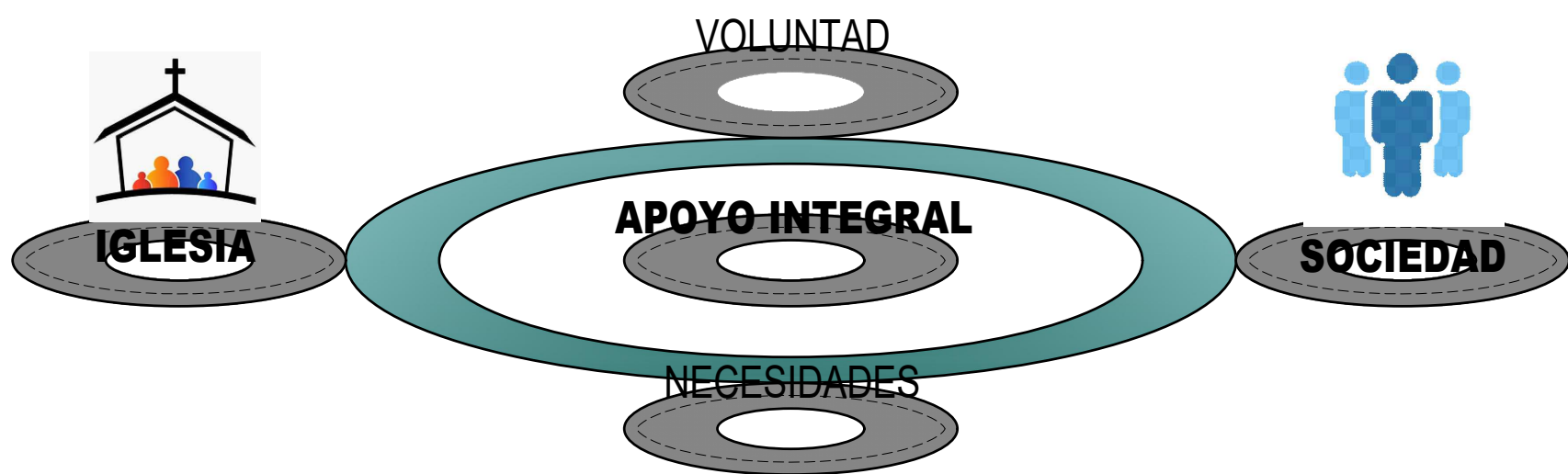
Se busca la integración de instituciones como la Iglesia Católica y el interés por parte de la Sociedad, proponiendo el interés Voluntario en relación a las Necesidades que la población objetivo requiera.



6.3.1 PARTIDO:

El proyecto busca generar y centralizar el apoyo social asistencial, alimentado por una sociedad interesada en el desarrollo integral de su población vulnerable y en general.

Busca generar un espacio central organizador de un conjunto que no se encierra en si misma, si no que al contrario se conecte con su entorno.

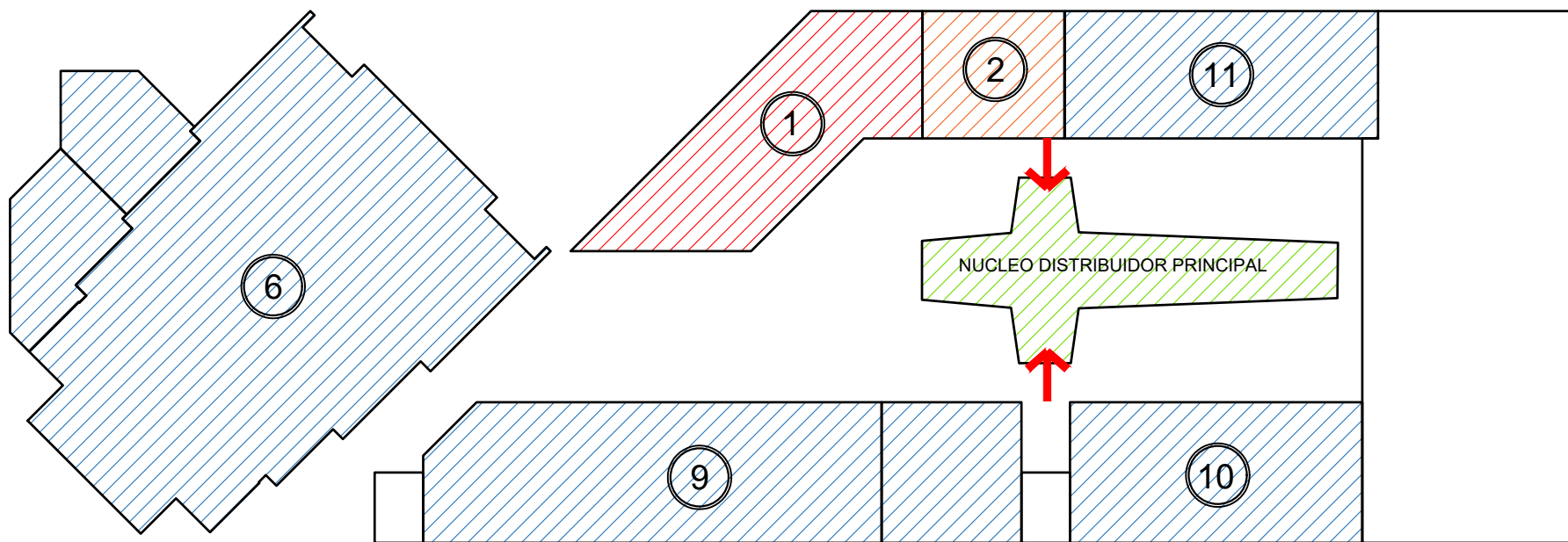
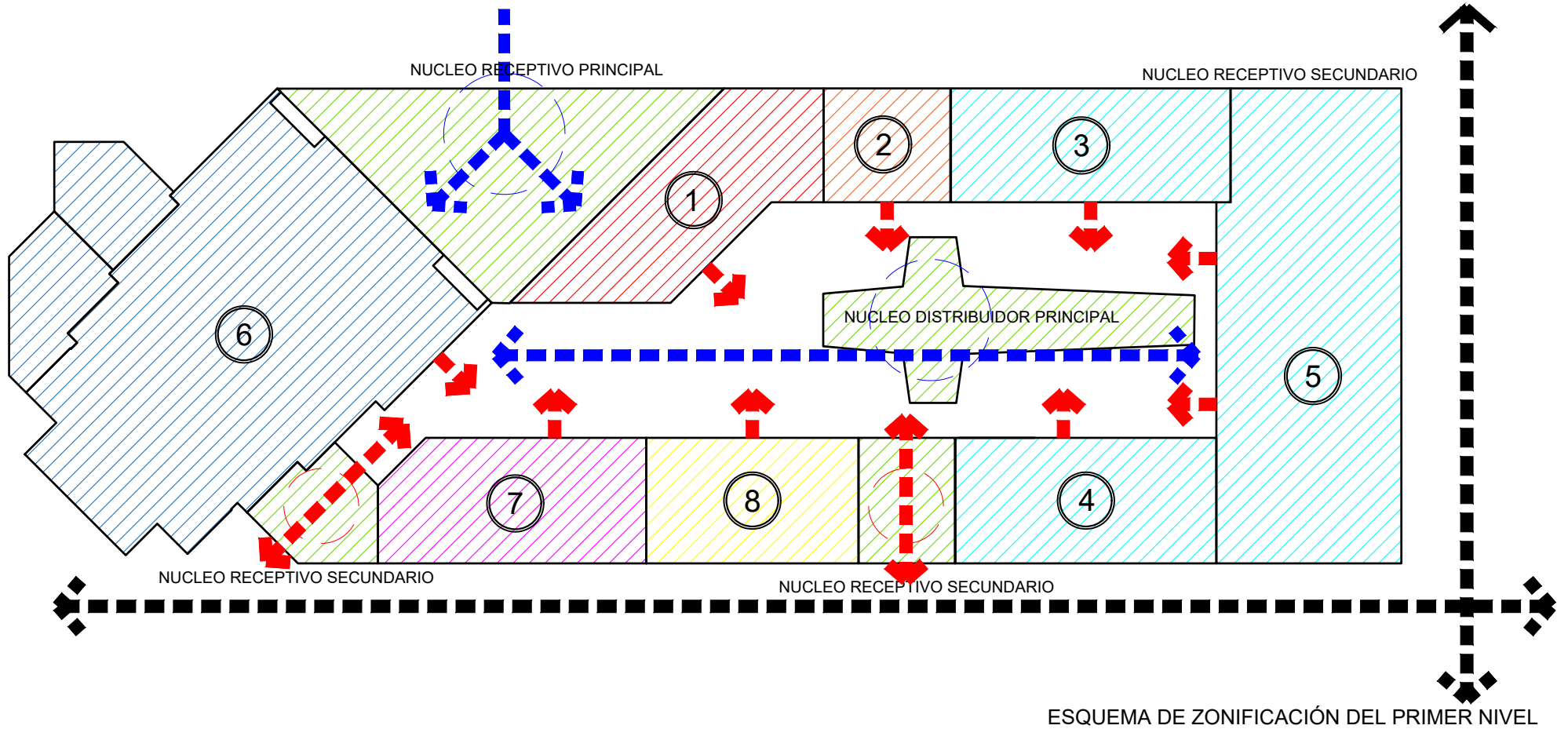


TRADUCIENDO EN UN DESARROLLO DE ESPACIOS INTERIORES INTEGRADORES, LAS CUALES ESTARAN RELACIONADAS CON SU EXTERIOR DESDE SU CENTRO.

SE TENDRAN LOS ESPACIOS EN TORNO A SU CENTRO .

6.4 ZONIFICACIÓN

El proyecto esta organizado en zonas especificas para cada función. De esta manera tenemos zonas Administrativas de gestión, zonas especificas del Centro Parroquial, de Culto, Formación y demas, zonas especificas del Centro Asistencial, zonas de Servicios Complementarios, zonas Receptivas y Nucleos distribuidores dentro del complejo, los cuales estan representados en el siguiente esquema.



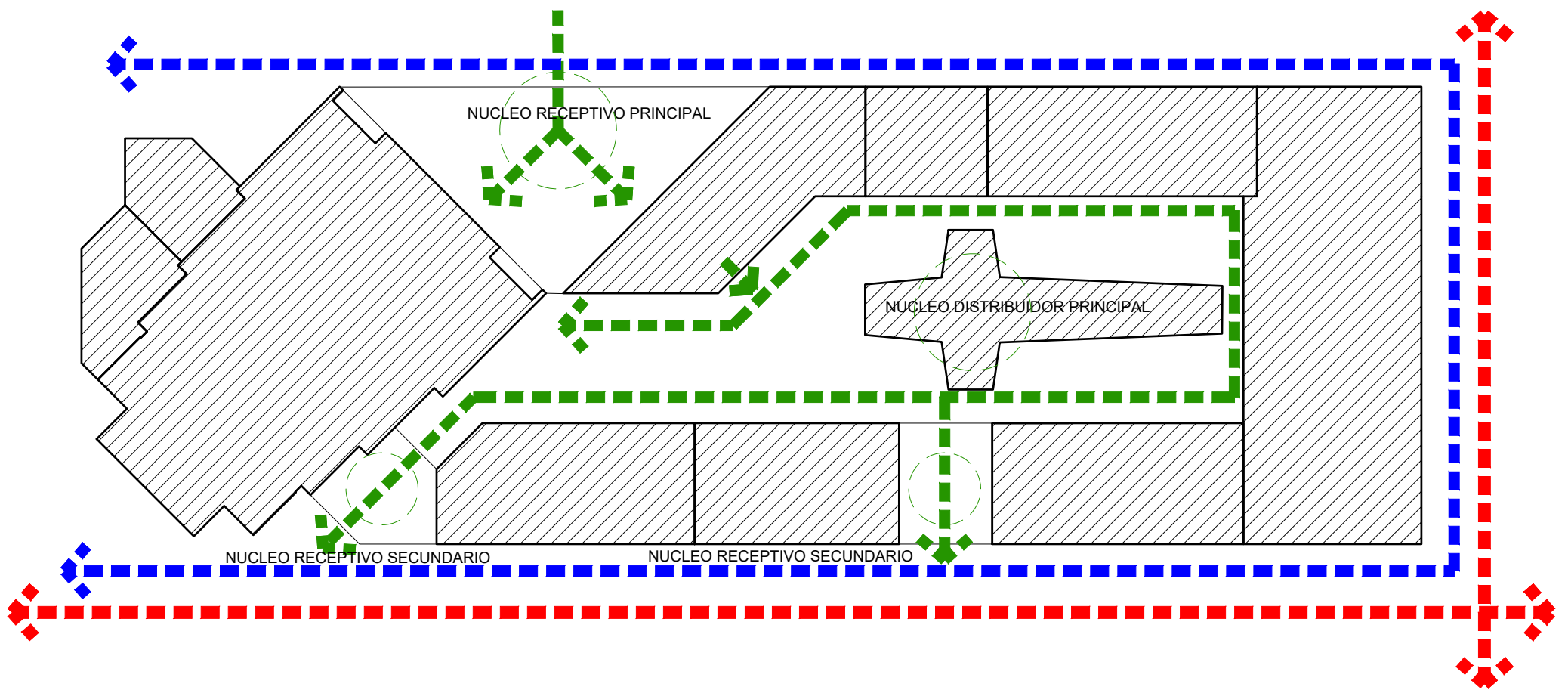
LEYENDA	
ZONA ADMINISTRATIVA	①
ZONA SERVICIOS(Bateria de baños)	②
ZONA DE SALUD	③
ZONA DE GERIATRIA	④
ZONA TALLERES	⑤

LEYENDA	
ZONA PARROQUIAL-TENPLO	⑥
ZONA DE SERV. SOCIAL	⑦
ZONA DE SERV. COMPLEMENTARIOS	⑧
ZONA DE DESARROLLO DOCTRINAL	⑨
ZONA CASA PARROQUIAL	⑩
ZONA CLUB JUVENIL	⑪

LEYENDA	
EJE INTEGRADOR PRINCIPAL	
CONECTORES	
EJE VEHICULAR	

6.5 SISTEMATIZACIÓN O ESTRUCTURACIÓN

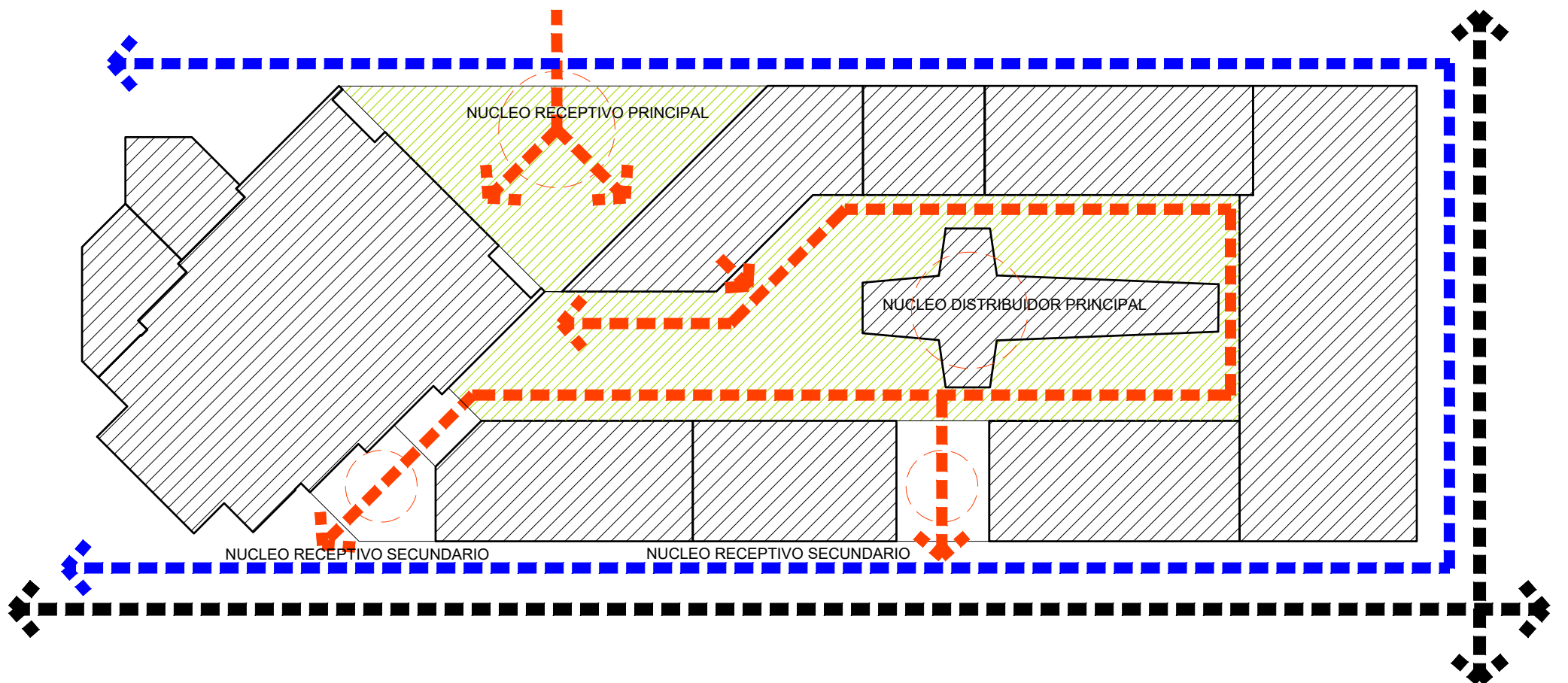
6.5.1 SISTEMA DE MOVIMIENTOS



LEYENDA	
TIPO DE CIRCULACIONES PEATONALES	
CIRCULACIÓN PEATONAL INTERNO	
CIRCULACIÓN PEATONAL EXTERNO	

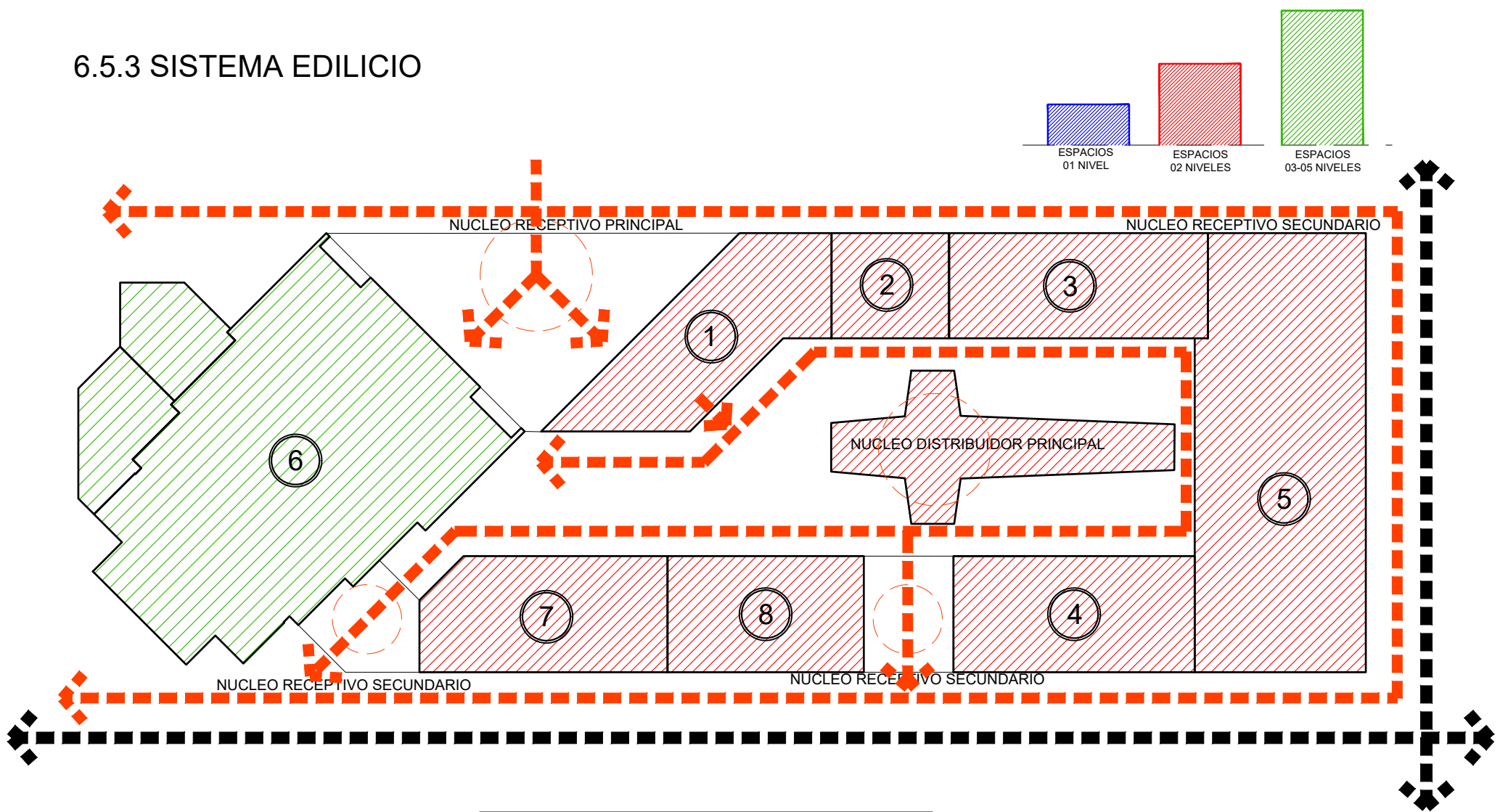
TIPO DE CIRCULACIONES VEHICULARES	
PUBLICO	

6.5.2 SISTEMA DE ESPACIOS ABIERTOS



LEYENDA	
ESPACIOS ABIERTOS	
VIA PEATONAL INTERNA	
VIA PEATONAL EXTERNA	
VIA VEHICULAR	

6.5.3 SISTEMA EDILICIO

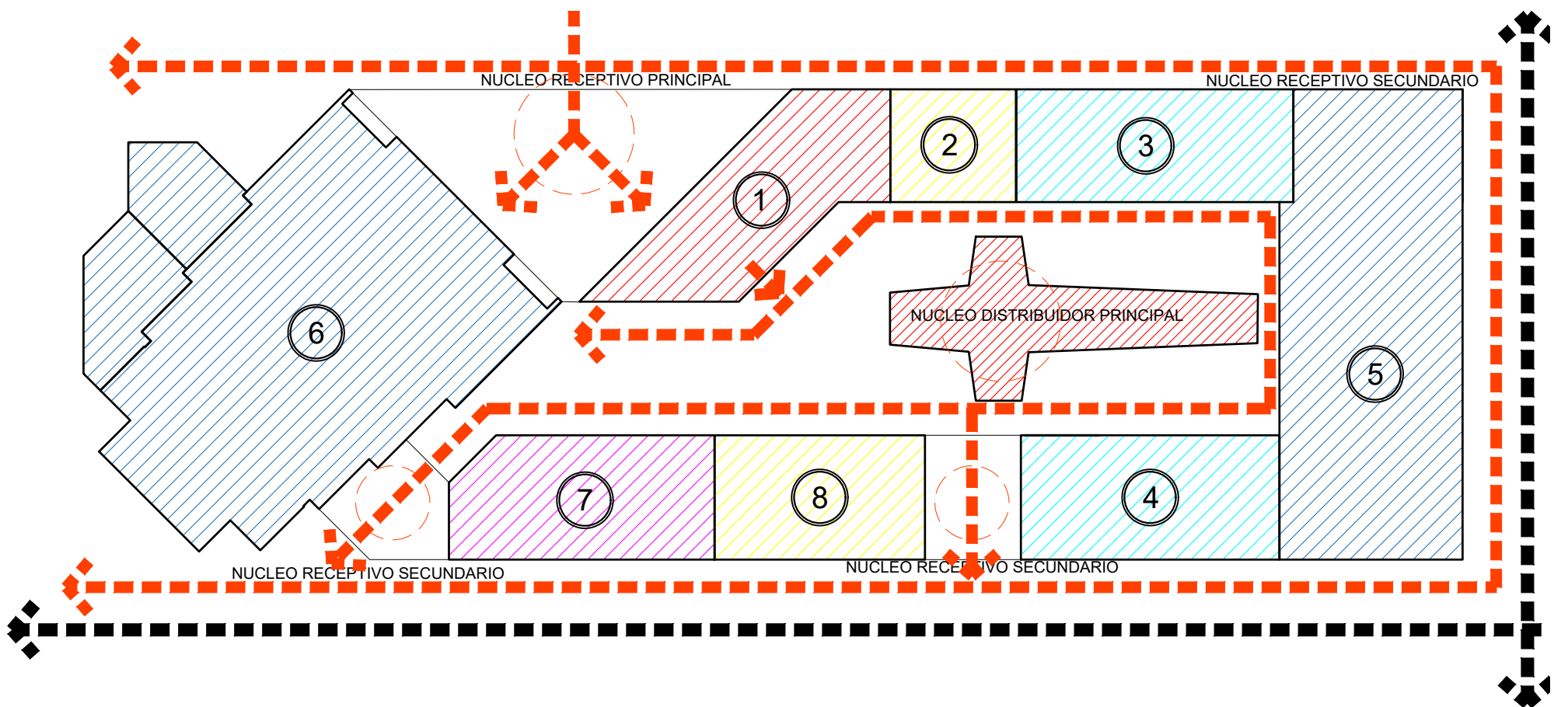


LEYENDA	
ZONA ADMINISTRATIVA	①
ZONA SERVICIOS(Bateria de baños)	②
ZONA DE SALUD	③
ZONA DE GERIATRIA	④
ZONA TALLERES	⑤

LEYENDA	
ZONA PARROQUIAL-TENPLO	⑥
ZONA DE SERV. SOCIAL	⑦
ZONA DE SERV. COMPLEMENTARIOS	⑧

LEYENDA	
ESPACIOS DE 01 NIVEL	
ESPACIOS DE 02 NIVELES	
ESPACIOS 03-05 NIVELES	
VIA PEATONAL	
VIA VEHICULAR	

6.5.4 SISTEMA DE ACTIVIDADES



LEYENDA	
ZONA ADMINISTRATIVA	①
ZONA SERVICIOS(Bateria de baños)	②
ZONA DE SALUD	③
ZONA DE GERIATRIA	④
ZONA TALLERES	⑤

LEYENDA	
ZONA PARROQUIAL-TENPLO	⑥
ZONA DE SERV. SOCIAL	⑦
ZONA DE SERV. COMPLEMENTARIOS	⑧

LEYENDA	
VIA PEATONAL	
VIA VEHICULAR	

6.6 ANTEPROYECTO ARQUITECTÓNICO (Ver PLANOS)

6.7 PROYECTO ARQUITECTÓNICO (Ver PLANOS)

6.8 DESCRIPCIÓN DEL PROYECTO

- PROYECTO:

“INFRAESTRUCTURA PARROQUIAL PARA LA ATENCIÓN AL SERVICIO SOCIAL ASISTENCIAL DEL ADULTO MAYOR DEL DISTRITO CRNL. GREGORIO ALBARRACÍN LANCHIPA-TACNA-TACNA”

- PROPIETARIO:

DIÓCESIS DE TACNA Y MOQUEGUA

- UBICACIÓN:

DISTRITO CRNEL GREGORIO ALBARRACÍN LANCHIPA,
ASOC. VIV. VISTA ALEGRE, MZ 49 LT 2A TACNA – TACNA

6.8.1 CONDICIONES GENERALES

En relación a este informe, en respuesta a la necesidad de velar por la integridad de la población vulnerable y en general, buscando el apoyo comunitario, se elaboró el proyecto denominado “INFRAESTRUCTURA PARROQUIAL PARA LA ATENCIÓN AL SERVICIO SOCIAL ASISTENCIAL DEL ADULTO MAYOR DEL DISTRITO CRNL. GREGORIO ALBARRACÍN LANCHIPA-TACNA-TACNA”

6.8.2 DEL TERRENO

6.8.2.1 UBICACIÓN

Departamento : Tacna.

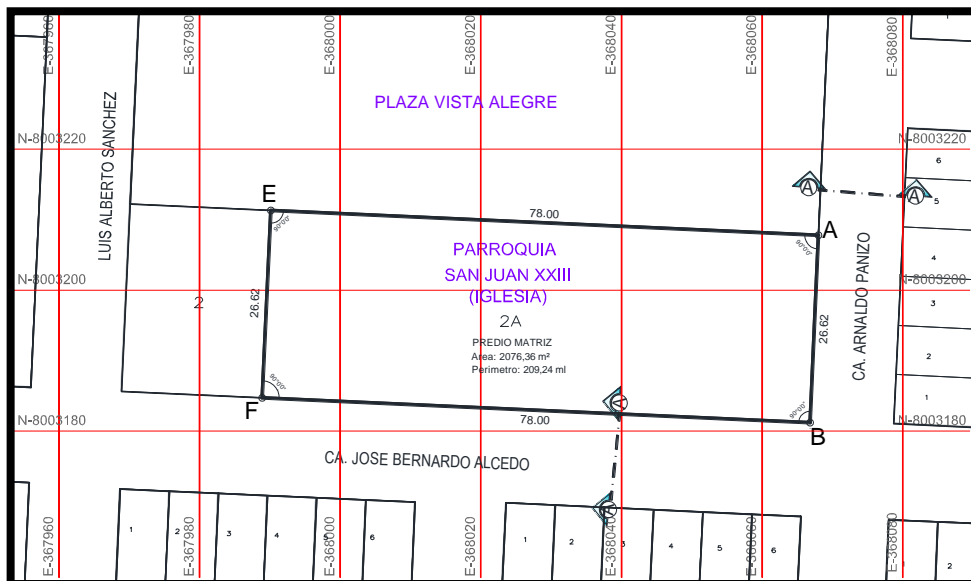
Provincia : Tacna.

Distrito : Crnl. Gregorio Albarracín Lanchipa

Asociación : Vista Alegre

6.8.2.2 LINDERO Y COLINDANCIAS DEL PREDIO MATRIZ

- **POR EL NORTE** : En línea recta de 1 tramo de 78,00 ml. Colinda terreno de aportes destinado a recreación.
- **POR EL SUR** : En línea recta de 01 tramo de 78,00 ml. Colinda con la calle Jose Bernardo Alcedo.
- **POR EL ESTE** : En línea recta de 01 tramo de 26,62 ml. Colinda con la calle Arnaldo Panizo.
- **POR EL OESTE** : En línea recta de 1 tramo de 26,62 ml. Colinda terreno de aportes destinado a servicios comunales.



6.8.2.3 ÁREA Y PERÍMETRO

- **Área del Terreno** : El área del terreno es de 2 076,36 m².
- **Perímetro del Terreno** : El perímetro del terreno es de 209,24 ml.

6.8.3 DESCRIPCIÓN DEL PROYECTO

El proyecto “INFRAESTRUCTURA PARROQUIAL PARA LA ATENCIÓN AL SERVICIO SOCIAL ASISTENCIAL DEL ADULTO MAYOR DEL DISTRITO CRNL. GREGORIO ALBARRACÍN LANCHIPA-TACNA-TACNA”, tendrá las siguientes zonas y áreas.

A. ZONA ADMINISTRATIVA

Se encuentra ubicada al frente de la plaza Vista Alegre, en lo que se propone como ingreso principal al complejo, entre el Templo parroquial y los consultorios.

- OFICINA PARROQUIAL
- SS.HH. (OFICINA PARROQUIAL)
- SECRETARIA
- OFICINA DEL CENTRO ASISTENCIAL

- SS.HH. (OFICINA CENTRO ASISTENCIAL)
- CONTABILIDAD
- SALA DE REUNIONES
- HALL RECEPTIVO
- ESPERA
- ATENCIÓN
- SS.HH. VARONES
- SS.HH. DAMAS
- SS.HH. DISCAPACITADOS
- ESTAR

B. ZONA DE ATENCIÓN

Se encuentra entre la ahora capilla y la zona administrativa del proyecto, uno de sus ambientes se

- SALA DE ESPERA
- CONSULTORIOS
- TÓPICO
- DEPOSITO
- SALA DE GERIATRÍA

C. ZONA DE TALLERES

- TALLER DE DIBUJO
- TALLER DE MANUALIDADES
- TALLER DE MÚSICA
- TALLER DE BAILE
- ESTAR

D. CASA PARROQUIAL

Se encuentra ubicado al frente de la ca. Jose Bernardo Alcedo.

- SALA COMEDOR
- COCINA
- ESTUDIO
- BAÑO
- LAVANDERÍA
- DORMITORIOS.

E. ZONA DE SERVICIOS

- SNACK CAFETERÍA
- COCINETA
- BAÑO
- COCHERA

- LOCAL ASISTENCIAL
- SUM.

F. ZONA FORMATIVA

- SALA DE CATEQUESIS
- SALA DE LECTURA

G. TEMPLO

- NAVE PRINCIPAL
- ATRIO
- PRESBITERIO
- SS.HH
- ORATORIO
- CUARTO DE SONIDO
- CORO
- TERRAZA

H. CLUB JUVENIL

- SALA DE JUEGOS
- SALA DE PROYECCIONES

CONCLUSIONES

La Infraestructura Parroquial para la Atención al Servicio Social Asistencial del Adulto Mayor, propone una alternativa de integración social y apoyo mutuo, dirigido a la población vulnerable del Distrito Crnl. Gregorio Albarracín, el cual estará dirigido por la Dioses de Tacna y Moquegua.

Primera; En relación a los objetivos del proyecto.

Se ha demostrado que la elaboración del proyecto Infraestructura Parroquial para la Atención al Servicio Social Asistencial del Adulto Mayor responderá a las necesidades de la población del sector y la inclusión de entidades, cultivando el apoyo desinteresado y voluntario.

Segunda; En relación a los objetivos específicos del proyecto.

El proyecto cuenta con espacios destinados a la promoción del apoyo social, está preparado para el lanzamiento de campañas de ayuda y actividades diversas dentro del complejo.

Se han diseñado espacios confortables para el desarrollo del adulto mayor en sus diversos aspectos.

Tercera; En relación a la hipótesis del proyecto.

De los resultados obtenidos a través del desarrollo de la investigación, se puede concluir que con el desarrollo del proyecto mejorara la calidad de vida, la espiritualidad y el confort del adulto mayor.

Finalmente, el presente proyecto se aproxima a soluciones a los problemas existentes en nuestra sociedad actual, enfatizando en la concientización y el apoyo voluntario de los diversos actores de la sociedad.

RECOMENDACIONES

1. Para que el desarrollo del proyecto sea un hecho, es importante contar con la participación de todos los actores involucrados, instituciones públicas, privadas, empresas, gremios y población en general para trabajar de manera coordinada, integrándose en relación a un fin.
2. Se debe implementar los espacios destinados al apoyo social comunitario que pertenecen al Distrito, los cuales están en muchos casos abandonados y olvidados, ya que estos pueden complementar al proyecto planteado.

3. Para que el desarrollo del proyecto es necesario contar con conocimientos previos sobre el tema del proyecto a realizar, para que así las personas comprendan mejor sobre lo necesario que es su formulación y la ayuda que pueda traer.

REFERENCIAS BIBLIOGRÁFICAS

- Alateia. (2014). ¿Qué ha hecho la Iglesia católica por los pobres?. Recuperado el 11 de Setiembre de 2017, de Alateia.
- Anacafe.org. (2015). Funcafe salud centros. Recuperado el 10 de Junio de 2017, de Funcafe salud centros.
- Argudo Yuquilema, M. I. (2000). Centro-Hogar Geriátrico para el cuidado y desarrollo de las personas de la tercera edad. Tesis. Ecuador, Quito.
- Arkiplus. (2015). Tipos de edificios religiosos cristianos. Arkiplus. Recuperado el 28 de noviembre de 2017.
- ConceptoDefinicion.DE. (01 de Enero de 2015). ConceptoDefinicion.DE. Recuperado el 17 de Julio de 2017, de ConceptoDefinicion.DE.
- Dr. Bolívar F, S. (2005). Desarrollo psicosocial y su influencia en el proceso de envejecimiento, estudio de casos: adultos mayores en el centro gerontológico de la ciudad de huaquillas. 'Libro. Ecuador, Huaquilla. 2005. 1era edición
- Gardey, J. P. (2014). *Definicion.DE*. Recuperado el 13 de Julio de 2017, de Definicion.DE.

- Jaime Núñez, Magdalena T. "La atención de las necesidades residenciales para las personas mayores" Libro. España, Barcelona. 2007. 1era edición
- Maria, F. d. (s.f.). Foros de la Virgen Maria. ¿Sabes a lo que se llama Basílica, Catedral, Santuario, Capilla...?. Recuperado el 27 de noviembre de 2017.
- Ministerio de salud – MINSA
- Neufert, E., Neufert, P. and Siguan, J. (1995). Arte de proyectar en arquitectura. Barcelona: Gustavo Gili.
- Ortega, C. E. (2003). El Servicio Social y los procesos de medicalización de la sociedad uruguaya en el período neobatllista. Tesis. Uruguay.
- PERÚ Instituto Nacional de Estadística e Informática. (2017). Inei.gob.pe. Recuperado 26 Agosto 2017.
- Plan Desarrollo Urbano de la Ciudad de Tacna 2015 – 2025 Ministerio de Vivienda, Construcción y Saneamiento.
- Plan Director de la Ciudad de Tacna 2001-2010. Instituto Nacional de Desarrollo Urbano.
- Plan nacional para personas adultas mayores (PLANPAM) 2013-2017
- Plan Urbano Distrital Crnl. Gregorio Albarracín Lanchipa 2016 – 2021. Gerencia de Desarrollo Urbano.

- Plazola Cisneros, A., Plazola Anguiano, A. y Plazola Anguiano, G. (2001). Enciclopedia de arquitectura Plazola. México: Plazola Ed. [u.a.].
- Reglamento Nacional de Edificaciones. (2010). Lima: CAPECO
- Reyes Garduño, Diana Haydith. “Trabajo Social y Derechos Humanos: Análisis del Ejercicio Profesional”. Tesis. Mexico D.F, 2014.
- Saludalia. (s.f.). ¿Que es la Geriatria?. Recuperado el 02 de Julio de 2017, de Saludalia.

ANEXOS

MATRIZ DE CONSISTENCIA:

MATRIZ DE CONSISTENCIA

TÍTULO DEL PROYECTO : "INFRAESTRUCTURA PARROQUIAL PARA LA ATENCIÓN AL SERVICIO SOCIAL ASISTENCIAL DEL ADULTO MAYOR DEL DISTRITO CRNL. GREGORIO ALBARRACIN LANCHIPA-TACNA-TACNA"					
PROBLEMA	FORMULACIÓN DEL PROBLEMA	OBJETIVO	HIPÓTESIS	VARIABLES	INSTRUMENTOS
La situación del adulto mayor generalmente es de riesgo y vulnerabilidad física, económica y emocional, lo que nos lleva a la problemática que vienen atravesando los adultos mayores, primero por su condición vulnerable y segundo por la limitada cobertura de equipamiento de apoyo social-asistencial e infraestructura adecuada que pueda hacer frente a los riesgos que enfrentan los adultos mayores	¿De qué manera la INFRAESTRUCTURA PARROQUIAL PARA LA ATENCIÓN AL SERVICIO SOCIAL ASISTENCIAL DEL ADULTO MAYOR permitirá el apoyo y fortalecimiento a una vida digna, confortable y saludable al adulto mayor integrando a la población del Distrito Crnl. Gregorio Albaracin Lanchipa ?	<p>OBJETIVO GENERAL:</p> <p>Diseñar el Proyecto Arquitectónico INFRAESTRUCTURA PARROQUIAL PARA LA ATENCIÓN AL SERVICIO SOCIAL ASISTENCIAL DEL ADULTO MAYOR DEL DISTRITO CRNL. GREGORIO ALBARRACIN LANCHIPA TACNA-TACNA.</p> <p>OBJETIVOS ESPECÍFICOS:</p> <ul style="list-style-type: none"> • Diseñar ambientes adecuados enfocados a la función y el espacio, para la realización adecuada de todas las actividades del centro asistencial y las que competen a la parroquia. • Proponer espacios multifuncionales capaces de albergar las diferentes actividades de promoción y capacitación de campañas de ayuda. • Desarrollar el análisis y diagnóstico de los conceptos que engloban el proyecto de tesis, para su mejor comprensión. 	El diseño del Proyecto Arquitectónico PARROQUIAL PARA LA ATENCIÓN AL SERVICIO SOCIAL ASISTENCIAL DEL ADULTO MAYOR DEL DISTRITO CRNL. GREGORIO ALBARRACIN LANCHIPA TACNA-TACNA, mejorara la calidad de vida, espiritualidad y confort del adulto mayor.	<p>VARIABLE INDEPENDIENTE:</p> <p>Proyecto arquitectónico INFRAESTRUCTURA PARROQUIAL</p> <p>VARIABLE DEPENDIENTE:</p> <p>ATENCIÓN AL SERVICIO SOCIAL ASISTENCIAL DEL ADULTO MAYOR.</p>	<ul style="list-style-type: none"> • Norma Técnica de Salud para la Atención Integral de Salud de Las Personas Adultas Mayores. • Reglamento Nacional de Edificaciones. • Cuestionarios sobre las necesidades de la población.



CONSTANCIA

La Diócesis Tacna y Moquegua, hace constar por el presente documento que:

Bach. Heber Eduardo Huaita Jarecca, identificado con **DNI: 47323727**, de la Escuela Profesional de Arquitectura de la **Facultad de Ingeniería Civil, Arquitectura y Geotecnia** de la **Universidad Nacional Jorge Basadre Grohmann**.

Viene laborando en calidad de apoyo en el anteproyecto denominado **"INFRAESTRUCTURA PARROQUIAL PARA LA ATENCIÓN AL SERVICIO SOCIAL ASISTENCIAL DEL ADULTO MAYOR DEL DISTRITO CRNL. GREGORIO ALBARRACÍN LANCHIPA - TACNA- TACNA"** para la **Parroquia San Juan XXIII**, ubicada en Vista Alegre Mz. 49 Lote 2 A.

Se expide la presente a solicitud del interesado para los fines que estime por conveniente.

Tacna, 3 de octubre del 2017




[Handwritten Signature]
Pbro. Nils Olivares Basurto
Oficina de proyectos y Desarrollo

cc.Archivo

FOTOS DEL PROYECTO EN 3D



INGRESO PRINCIPAL AL COMPLEJO



VISTA INTERIOR DEL TEMPLO



SALA DE ESPERA DE LA ADMINISTRACIÓN



OFICINAS Y SALA DE ESPERA



VISTA INTERIOR DEL COMPLEJO



VISTA INTERIOR DEL COMPLEJO



VISTA SALAS DE CATEQUESIS



VISTA SALAS DE CATEQUESIS



VISTA AÉREA DEL CENTRO PARROQUIAL



VISTA AÉREA DEL CENTRO PARROQUIAL