

UNIVERSIDAD NACIONAL JORGE BASADRE GROHMANN –TACNA

FACULTAD DE INGENIERÍA CIVIL, ARQUITECTURA Y GEOTECNIA

ESCUELA PROFESIONAL DE ARQUITECTURA

TESIS

**“CENTRO INTEGRAL DE REFUGIO PARA FORTALECER
LA REINSERCIÓN SOCIAL DE MUJERES VICTIMAS DE
VIOLENCIA EN LA CIUDAD DE TACNA”**

TOMO I

Presentado por:

BACH. ARQ. KATHERINE LINSDAY HURTADO LOMBARDI

**PARA OPTAR EL TITULO DE:
ARQUITECTO**

TACNA PERÚ
2016


JURADOS




ARQ. CARLOS MANUEL LINARES TORRES
Presidente



ARQ. WILFREDO CARLOS VICENTE AGUILAR
Secretario



ARQ. FRANCISCO PERCY TORRICO FRISANCHO
Miembro



ARQ. JORGE LUIS ESPINOZA MOLINA
Director de Tesis

AGRADECIMIENTO

Quiero agradecer especialmente a mi asesor por su orientación y motivación que han sido fundamentales para el desarrollo de esta tesis, a mi familia, a Dios y a las personas que me han apoyado.

DEDICATORIA

Quisiera dedicar mi tesis a la señora Gloria Del Campo Castello luchadora social tacneña y defensora acérrima de los derechos de las mujeres, niños y adolescentes.

ÍNDICE DE CONTENIDO

PÁG.

AGRADECIMIENTO

ÍNDICE DE CONTENIDO

ÍNDICE DE CUADRO

ÍNDICE DE GRÁFICOS

ÍNDICE DE IMÁGENES

RESUMEN

ABSTRACT

INTRODUCCIÓN

CAPITULO I: GENERALIDADES.....	3
1.1. MARCO SITUACIONAL.....	3
1.2. DELIMITACIÓN DEL ÁREA DE ESTUDIO.....	4
1.3. PLANTEAMIENTO Y FORMULACIÓN DEL PROBLEMA.....	4
1.3.1. Planteamiento del Problema	4
1.3.2. Formulación del Problema	5
1.4. JUSTIFICACIÓN E IMPORTANCIA DE LA INVESTIGACIÓN	6
1.4.1. Justificación.....	6

1.4.2.	Importancia	6
1.5.	OBJETIVOS.....	7
1.5.1.	Objetivo general	7
1.5.2.	Objetivos Específicos	7
1.6.	HIPÓTESIS.....	8
1.6.1.	Hipótesis general.....	8
1.6.2.	Hipótesis específica	8
1.7.	VARIABLES E INDICADORES.....	9
1.7.1.	Variable Independiente	9
1.7.2.	Variable dependiente	9
1.8.	METODOLOGÍA E INSTRUMENTOS DE INVESTIGACIÓN	10
1.8.1.	Tipo de investigación.....	10
1.8.2.	Ámbito de estudio.....	10
1.8.3.	Población y muestra.....	11
1.8.4.	Técnica e instrumentos de investigación.....	12
CAPITULO II: MARCO TEÓRICO		14
2.1.	ANTECEDENTES DEL ESTUDIO.....	14
2.1.1.	Antecedentes internacionales	14

2.1.2.	Antecedentes nacionales	16
2.1.3.	Antecedentes locales	17
2.2.	ANTECEDENTES HISTÓRICOS	18
2.2.1.	Antecedentes del rol político, laboral y social de la mujer: ...	18
2.2.2.	Protestas	21
2.3.	BASES TEÓRICAS	22
2.3.1.	Bases Teóricas de la V.I.: Centro Integral de Refugio.....	22
2.3.2.	Bases Teóricas de la V.D.: Reinserción Social de Mujeres Víctimas de Maltrato.....	29
2.4.	DEFINICIÓN DE TÉRMINOS	36
CAPITULO III: MARCO CONTEXTUAL.....		39
3.1.	ANÁLISIS DE CASOS SIMILARES	39
3.2.	ANÁLISIS Y DIAGNOSTICO VARIABLE DEPENDIENTE	52
3.2.1.	MAGNITUD DE VIOLENCIA	53
3.3.	ANÁLISIS Y DIAGNOSTICO DEL ÁMBITO GENERAL DE ESTUDIO.....	71
3.3.1.	Aspecto sociodemográfico	71
3.3.2.	Aspecto económico productivo.....	77

3.3.3. Aspecto físico espacial.....	79
3.3.4. Aspecto biótico.....	93
3.4. ANÁLISIS Y DIAGNOSTICO DEL LUGAR.....	104
3.4.1. Aspecto físico espacial.....	104
3.4.2. Imagen urbana.....	107
3.4.3. Vialidad.....	109
3.4.4. Infraestructura de servicios.....	109
3.4.5. Características físicos naturales.....	110
CAPITULO IV: PROPUESTA.....	107
4.1. CONSIDERACIONES PARA LA PROPUESTA.....	107
4.1.1. Premisas de Diseño.....	107
4.1.2. Criterios de programación.....	109
4.1.3. Zonas conformantes.....	110
4.1.4. Concepción del proyecto.....	134
CONCLUSIONES.....	138
5.1. Conclusión general.....	138
5.2. Conclusiones Específicos.....	138
RECOMENDACIONES.....	139

BIBLIOGRAFÍA.....	140
ANEXOS.....	142

ÍNDICE DE CUADRO

CUADRO N° 1: TÉCNICAS PARA LA RECOLECCIÓN DE DATOS.....	12
CUADRO N° 2: PROYECCIONES Y ESTIMACIONES SEGÚN HORIZONTE TEMPORAL DEL PDU DE TACNA 2014-2023.....	71
CUADRO N° 3: SÍNTESIS DE SUELO EN RELACIÓN AL CONGLOMERADO URBANO	80
CUADRO N° 4: EQUIPAMIENTO	82
CUADRO N° 5: PROGRAMACIÓN CUALITATIVA ZONA ADMINISTRATIVA.....	113
CUADRO N° 6: PROGRAMACIÓN CUANTITATIVA ZONA ADMINISTRATIVA.....	114
CUADRO N° 7: PROGRAMACIÓN DE ALOJAMIENTO	116
CUADRO N° 8: PROGRAMACIÓN CUANTITATIVA.....	117
CUADRO N° 9: PROGRAMACIÓN CUALITATIVA ZONA DE CAPACITACIÓN	120
CUADRO N° 10: PROGRAMACIÓN CUANTITATIVA ZONA DE CAPACITACIÓN	121
CUADRO N° 11: PROGRAMACIÓN CUALITATIVA ZONA INFANTIL..	123
CUADRO N° 12: PROGRAMACIÓN CUANTITATIVA ZONA INFANTIL	124
CUADRO N° 13: PROGRAMACIÓN CUALITATIVA ZONA.....	127

CUADRO N° 14: PROGRAMACIÓN CUANTITATIVA ZONA DE ASISTENCIA Y SALUD	128
CUADRO N° 15: PROGRAMACIÓN CUALITATIVA ZONA DE SERVICIOS Y SERVICIOS COMPLEMENTARIO.....	131
CUADRO N° 16: PROGRAMACIÓN CUANTITATIVA ZONA DE SERVICIOS Y SERVICIOS COMPLEMENTARIOS	132
CUADRO N° 17: RESUMEN DE PROGRAMACIÓN DE ÁREAS.....	132

ÍNDICE DE GRÁFICOS

GRAFICO N° 1: UBICACIÓN REFERENCIAL DEL TERRENO	3
GRAFICO N° 2: DIAGRAMA DE UBICACIÓN “DE LA CASA MALVA” ...	40
GRAFICO N° 3: IDENTIFICACIÓN DE VANOS EXTERIORES	41
GRAFICO N° 4: DIAGRAMA VENTILACIÓN.....	42
GRAFICO N° 5: DIAGRAMA ASOLEAMIENTO	43
GRAFICO N° 6: DIAGRAMA DE ZONIFICACIÓN	44
GRAFICO N° 7 : HISTÓRICO DE CASOS ATENDIDOS	53
GRAFICO N° 8: EVOLUCIÓN DE LA VIOLENCIA POR MESES.....	54
GRAFICO N° 9: CASOS ATENDIDOS POR DISTRITO.....	55
GRAFICO N° 10: CASOS ATENDIDOS POR TIPO DE VIOLENCIA	56
GRAFICO N° 11: TIPO DE VIOLENCIA SEGÚN GRUPO DE EDAD.....	57
GRAFICO N° 12: VINCULO RELACIONAL AGRESOR – VICTIMA.....	58
GRAFICO N° 13: PORCENTAJE DE VICTIMAS QUE INTERPUSIERON DENUNCIA, PARA INTERVENCIÓN DEL CEM.....	59
GRAFICO N° 14: VICTIMAS QUE SOLICITARON PATROCINIO LEGAL DEL CEM.....	60
GRAFICO N° 15: PERSONAS AFECTADAS SEGÚN SEXO Y GRUPOS DE EDAD.....	61
GRAFICO N° 16: VICTIMA TRABAJA DE FORMA REMUNERADA.....	62

GRAFICO N° 17: RIESGO PARA LA INTEGRIDAD PERSONAL Y LA VIDA.	63
GRAFICO N° 18: FACTORES DE RIESGO DE LA VICTIMA.	64
GRAFICO N° 19: SEXO Y GRUPO DE EDAD DE LA PERSONA AGRESORA.....	65
GRAFICO N° 20 SEXO Y GRUPO DE EDAD DE LA PERSONA AGRESORA.....	66
GRAFICO N° 21: FACTOR DE RIESGO DE LA VICTIMA.	67
GRAFICO N° 22: CASOS DE FEMINICIDIO Y TENTATIVA DEL 2013 REGISTRADOS POR LOS CEM A NIVEL NACIONAL SEGÚN VINCULO RELACIONAL.....	68
GRAFICO N° 23: CASOS DE FEMINICIDIO Y/O TENTATIVA REGISTRADOS POR LOS CEM SEGÚN MOTIVOS DEL FEMINICIDIO Y TENTATIVA.	69
GRAFICO N° 24: CASOS DE FEMINICIDIO Y TENTATIVA REGISTRADOS POR LOS CEM SEGÚN SITUACIÓN JURÍDICA.	70
GRAFICO N° 25: PROYECCIONES Y ESTIMACIONES SEGÚN HORIZONTE TEMPORAL DEL PLAN DE DESARROLLO URBANO DE TACNA 2013-2024.....	72
7GRAFICO N° 26: DISTRIBUCIÓN POBLACIONAL.....	73
GRAFICO N° 27: DENSIDAD POBLACIONAL.....	73

GRAFICO N° 28: COMPOSICIÓN DE LA POBLACIÓN SEGÚN GENERO Y EDAD	74
GRAFICO N° 29: MIGRACIONES	75
GRAFICO N° 30: TAMAÑO DE HOGAR	75
GRAFICO N° 31: ACCESO A EDUCACIÓN.....	76
GRAFICO N° 32: ACCESO A SALUD	76
GRAFICO N° 33: PBI.....	77
GRAFICO N° 34: INFORMALIDAD.....	78
GRAFICO N° 35: PEA	79
GRAFICO N° 36: USO DE SUELO.....	81
GRAFICO N° 37: EQUIPAMIENTO URBANO.....	83
GRAFICO N° 38: ESTRUCTURA VIAL	86
GRAFICO N° 39: MAYOR AFLUENCIA DE RUTAS DE TRANSPORTE	87
GRAFICO N° 40: CONFLICTOS VIALES	88
GRAFICO N° 41: COBERTURA DE AGUA POTABLE.....	90
GRAFICO N° 42: DESAGÜE Y ALCANTARILLADO.....	91
GRAFICO N° 43: COBERTURA DE SERVICIO ELÉCTRICO.....	92
GRAFICO N° 44: TEMPERATURA.....	94
GRAFICO N° 45: ESTACIÓN CALANA, HUMEDAD RELATIVA.....	95
GRAFICO N° 46: ESTACIÓN JORGE BASADRE, PRECIPITACIÓN 2012	95

GRAFICO N° 47: PELIGROS ANTRÓPICOS.....	97
GRAFICO N° 48: PELIGROS MÚLTIPLES	99
GRAFICO N° 49: VULNERABILIDAD.....	101
GRAFICO N° 50: RIESGOS	103
GRAFICO N° 51: ZONIFICACIÓN DE SECTOR	105
GRAFICO N° 52: ESTADO DE CONSERVACIÓN	107
GRAFICO N° 53: MATERIAL DE CONSTRUCCIÓN.....	108
GRAFICO N° 54: ALTURA DE EDIFICACIÓN	108
GRAFICO N° 55: GEOMORFOLOGÍA DEL TERRENO	111
GRAFICO N° 56: ORGANIGRAMA GENERAL	111
GRAFICO N° 57: ORGANIGRAMA ZONA DE ADMINISTRACIÓN.....	112
GRAFICO N° 58: ORGANIGRAMA ZONA DE ALOJAMIENTO	115
GRAFICO N° 59: ORGANIGRAMA ZONA DE CAPACITACIÓN PRIMER NIVEL	118
GRAFICO N° 60: ORGANIGRAMA ZONA DE CAPACITACIÓN 2DO NIVEL	119
GRAFICO N° 61: ORGANIGRAMA ZONA INFANTIL.....	122
GRAFICO N° 62: ORGANIGRAMA ZONA DE ASISTENCIA Y SALUD PRIMER NIVEL.....	125
GRAFICO N° 63: ORGANIGRAMA ZONA DE ASISTENCIA Y SALUD SEGUNDO NIVEL	126

GRAFICO N° 64: ORGANIGRAMA ZONA DE SERVICIOS	
COMPLEMENTARIOS	130
GRAFICO N° 65: ORGANIGRAMA DE LA INSTITUCIÓN	133

ÍNDICE DE IMÁGENES

IMAGEN N° 1: FACHADA PRINCIPAL.....	39
IMAGEN N° 2: VISTA INTERIOR “CASA MALVA”, IDENTIFICACIÓN DE VANOS EXTERIORES	45
IMAGEN N° 3: VISTA EXTERIOR “CASA MALVA”, IDENTIFICACIÓN DE VANOS EXTERIORES.	45
IMAGEN N° 4: VISTA EXTERIOR “CASA MALVA”, IDENTIFICACIÓN DE VANOS EXTERIORES	45
IMAGEN N° 5 VISTA EXTERIOR	47
IMAGEN N° 6: VISTA EXTERIOR- VOLUMEN DE COLOR.....	47
IMAGEN N° 7: VISTA EXTERIOR- VOLUMEN DE COLOR.....	48
IMAGEN N° 8: RESIDENCIA TRANSITORIA “MARÍA DOMITILA LASCOMBES”	49
IMAGEN N° 9: UBICACIÓN DEL ALBERGUE	50
IMAGEN N° 10: ZONIFICACIÓN	51

RESUMEN

La investigación para la elaboración del proyecto arquitectónico que a través de servicios múltiples, actividades educativas productivas y formativas como es un CENTRO INTEGRAL DE REFUGIO, se desarrolló con el propósito de contribuir a solucionar la problemática de las mujeres víctimas de maltrato de la ciudad de Tacna. La mencionada investigación está enmarcada en un contexto nacional que basándose en estudios y estadísticas realizadas a infraestructuras existentes y la demanda poblacional víctimas de este mal, nos ubican como una nación que adolece de un mal llamado “Violencia hacia la mujer”.

Por tanto es de vital importancia el proyecto ya que existe la necesidad de un CENTRO INTEGRAL DE REFUGIO para mujeres víctimas de violencia que brinde un espacio protección, orientación y desarrollo personal para establecer la importancia de su reinserción en la sociedad.

ABSTRACT

The research for the elaboration of the architectural project that through multiple services, productive and formative educational activities such as an INTEGRAL REFUGE CENTER, was developed with the purpose of contributing to solve the problem of women victims of abuse in the Tacna city. The aforementioned research is framed within a national context that, based on studies and statistics made to existing infrastructures and the population demand victims of this evil, place us as a nation that suffers from an evil called "Violence towards women".

Therefore, the project is of vital importance since there is a need for an INTEGRAL REFUGEE CENTER for women victims of violence that provides a space for protection, guidance and personal development to establish the importance of their reintegration into society.

INTRODUCCIÓN

La violencia sigue teniendo rostro de mujer en la ciudad de Tacna, dado que el 90% de las personas agredidas en Tacna son mujeres, mientras que los otros 10% son varones pero en su mayoría adultos mayores y niños; en el 2015 un total de 670 mujeres de diversas edades fueron agredidas en más de una ocasión en la ciudad, según consta en los registros del Centro de Emergencia Mujer (CEM)

Es así, que el objetivo de este estudio plantea proyectar un refugio para mujeres víctimas de violencia con la finalidad de brindar seguridad, protección y atención integral a mujeres que viven una violencia tan grave que pone en peligro su vida o la vida de alguno de sus integrantes de la familia y que tengan un lugar seguro donde desarrollarse, formarse, educarse y reintegrarse, conviviendo en un espacio arquitectónico que ofrezca respuestas a estas necesidades y la de sus hijos.

Partiendo de lo anterior el presente trabajo constituye una iniciativa desde lo arquitectónico que contribuya el esfuerzo por articular la necesidad de atención de las mujeres sobrevivientes de violencia intrafamiliar de forma integral y con el espacio físico adecuado.

CAPITULO I

GENERALIDADES

1.2. DELIMITACIÓN DEL ÁREA DE ESTUDIO

EN EL ASPECTO TEMPORAL, el objeto de la investigación tomará como punto de partida el estado situacional de la violencia contra la mujer desde el año 2012 hasta el año 2015 con las estadísticas emitidas por el Centro de Emergencia Mujer Tacna, por considerar ser un periodo que permitirá establecer los objetivos planteados.

EN EL ASPECTO ESPACIAL, el proyecto se realizara en la provincia de Tacna.

EN EL ASPECTO SOCIAL, el grupo social objeto de estudio será la comunidad femenina víctimas de violencia. En este contexto, el proyecto por su carácter social tendrá un alcance de nivel provincial

1.3. PLANTEAMIENTO Y FORMULACIÓN DEL PROBLEMA

1.3.1. Planteamiento del Problema

La problemática del proyecto surge cuando las mujeres víctimas de violencia, deciden poner un alto a esta situación, ya sea huyendo de casa con sus hijos, denuncia y dejar de ser parte de ese círculo de violencia, sin tener personas de confianza, amistades, familiares o lugares a los cuales recurrir en esos momentos de desesperación, ya sea por miedo a la persecución o al acoso del agresor.

En la actualidad en la ciudad de Tacna existe un único albergue para mujeres maltratadas: la residencia transitoria “María Domitila Lascombes”, sin embargo estas instalaciones no cuentan con los espacios, ambientes, equipamiento y mobiliario adecuado para su pleno desarrollo y funcionamiento.

Por lo tanto es prioridad efectuar acciones de prevención ante este problema, con el fin de aminorar el índice de casos de violencia contra la mujer en la ciudad de Tacna. Por esto y lo antes mencionado, se busca formular y desarrollar el “CENTRO INTEGRAL PARA FORTALECER LA REINSERCIÓN SOCIAL DE MUJERES VÍCTIMAS DE VIOLENCIA EN LA CIUDAD DE TACNA”

1.3.2. Formulación del Problema

¿De qué manera el Centro Integral de Refugio fortalecerá la reinserción social de mujeres víctimas de violencia en la ciudad de Tacna?

1.4. JUSTIFICACIÓN E IMPORTANCIA DE LA INVESTIGACIÓN

1.4.1. Justificación

La inquietud por abordar este proyecto surge a razón de dar solución a la problemática de abandono que sienten las mujeres víctimas de violencia en la ciudad de Tacna, es así que Centro de Emergencia Mujer y la Asociación de Instituciones Femeninas viene solicitando este proyecto al Gobierno Regional de Tacna.

Cabe mencionar que el proyecto será ambicioso por ser integral, ya que se les dará un apoyo legal, psicológico y sobre todo humanitario y social ya que no hay que olvidar que la familia constituye el núcleo y la célula principal de toda sociedad.

1.4.2. Importancia

Este proyecto es importante ejecutarlo porque existe una población importante de mujeres víctimas de violencia, que han estado por muchos años imposibilitados de tener acceso a diferentes aspectos propios de una existencia integral (psicológicos, jurídicos, médicos, espirituales, laborales, sociales, recreativos, ocupacionales, etc.) y muy especialmente a un albergue en el momento de estar ocurriendo la violencia.

1.5. OBJETIVOS

1.5.1. Objetivo general

Proponer un CENTRO INTEGRAL DE REFUGIO para contribuir a fortalecer la REINSERCIÓN SOCIAL de mujeres víctimas de violencia en la ciudad de Tacna.

1.5.2. Objetivos Específicos

- Integrar en la propuesta arquitectónica todos los espacios para el desarrollo integral en actividades de manufactura, apoyo legal y psicológico, que permitan atender a las mujeres que sufren de violencia.
- Establecer una identidad al proyecto arquitectónico de acuerdo al contexto urbano y usuario identificando las características de la provincia de Tacna, principalmente de su población femenina víctima de violencia.
- Realizar una investigación acerca de la violencia contra la mujer en la ciudad de Tacna y así tener una idea clara del usuario.

1.6. HIPÓTESIS

1.6.1. Hipótesis general

La propuesta de un CENTRO INTEGRAL DE REFUGIO contribuyo a fortalecer la REINSERCIÓN SOCIAL de mujeres víctimas de violencia en la ciudad de Tacna.

1.6.2. Hipótesis específica

- La integración en la propuesta arquitectónica de espacios para el desarrollo integral en actividades de manufactura, apoyo legal y psicológico, permiten atender a las mujeres que sufren de violencia.
- Se establece una identidad al proyecto arquitectónico de acuerdo al contexto urbano y usuario identificando las características de la provincia de Tacna, principalmente de su población femenina víctima de violencia.
- Se realiza una investigación acerca de la violencia contra la mujer en la ciudad de Tacna y así tener una idea clara del usuario.

1.7. VARIABLES E INDICADORES

1.7.1. Variable Independiente

Centro integral de refugio

1.7.1.1. Indicadores de la variable independiente

- Programa arquitectónico
- Dimensionamiento según normativa vigente.
- Análisis de Necesidades
- Zonificación arquitectónica
- Sistematización arquitectónica

1.7.2. Variable dependiente

Reinserción social de mujeres víctimas de violencia.

1.7.2.1. Indicadores de la variable dependiente

- Población beneficiaria.
- N° víctimas de violencia
- Registro de centro de emergencia mujer hasta el 2015
- Registros de la policía

1.8. METODOLOGÍA E INSTRUMENTOS DE INVESTIGACIÓN

1.8.1. Tipo de investigación

La investigación por el propósito y finalidades perseguidas será APLICATIVA que se caracteriza en buscar la aplicación o utilización de los conocimientos adquiridos, a la vez que se adquieren otros, después de implementar y sistematizar la práctica basada en investigación. El uso del conocimiento y los resultados de investigación que da como resultado una forma rigurosa, organizada y sistemática de conocer la realidad.

Se caracteriza como el tipo de investigación cuyo propósito es dar solución a situaciones o problemas concretos e identificables (Bunge, 1971).

1.8.2. Ámbito de estudio

El ámbito de estudio de este proyecto se basa en la población femenina víctimas de violencia en la Provincia de Tacna, desarrollando el proyecto en el Distrito Coronel Gregorio Albarracín Lanchipa en un área urbana consolidada.

1.8.3. Población y muestra

1.8.3.1. Población

La población objetivo está conformada por las mujeres víctimas de violencia de la provincia de Tacna, determinado un universo de 670 casos atendidos por el CEM Tana durante el 2015.

1.8.3.2. Muestra

El método utilizado en esta investigación será el método probabilístico ya que el universo en estudio es finito.

$$n = \frac{N \cdot Z^2 \cdot p \cdot (1-p)}{(N-1) \cdot e^2 + Z^2 \cdot p \cdot (1-p)}$$

Donde:

n = El tamaño de la muestra que queremos calcular

N = Tamaño del universo

Z = Es la desviación del valor medio que aceptamos para lograr el nivel de confianza deseado. Los valores más frecuentes son:

Nivel de confianza 90% -> Z=1,645

Nivel de confianza 95% -> $Z=1,96$

Nivel de confianza 99% -> $Z=2,575$

e = Es el margen de error máximo que admito (p.e. 5%)

p = Es la proporción que esperamos encontrar

Por lo que la muestra de 94 personas para realizar una encuestas cualitativa.

1.8.4. Técnica e instrumentos de investigación

CUADRO N° 1: Técnicas para la Recolección de Datos

TÉCNICAS PARA LA RECOLECCIÓN DE DATOS EN LA INVESTIGACIÓN CUALITATIVA		
TÉCNICA	INSTRUMENTO	TIPO DE DATOS RECOPIADOS
Observación	Nota de campo Grabaciones Notas periodísticas	Tabla de descripciones
Entrevista	Lista de preguntas	Entrevista estructurada o semi-estructurada
Recopilación de documentos	Fuentes primarias Fuentes secundarias Fuentes terciarias	Acceso de los antecedentes

FUENTE: *Elaboración propia*

CAPITULO II

MARCO TEÓRICO

CAPITULO II: MARCO TEÓRICO

2.1. ANTECEDENTES DEL ESTUDIO

2.1.1. Antecedentes internacionales

- Asencio Rivera (2012), tesis de pregrado: “*Centro de Apoyo Integral para Mujeres Sobrevivientes de Violencia*”, en la Universidad de San Carlos Guatemala. La investigación llego a la siguiente conclusión:

Se ha establecido una estadística panorámica actual de la necesidad que existe en este municipio de crear una entidad encargada de velar por la seguridad de la mujer.

Es evidente el incremento de la violencia hacia la mujer, tanto a nivel municipal y departamental, como nacional, por la cual se hace necesaria la creación de espacios para recibir la atención necesaria.

- Gonzales Solórzano (2011), tesis de pregrado: “*Propuesta de Diseño de Anteproyecto Arquitectónico Bioclimático de Casa Refugio Temporal para Madres y sus Hijas E Hijos, Víctimas de Violencia Intrafamiliar, en el Municipio de Masaya, elaborado en el periodo de Febrero – Diciembre 2011*”, en la

universidad centroamericana – Nicaragua. La investigación llego a la siguiente conclusión:

El diseño y función de espacio toma como principal referencia las entrevistas y talleres participativos realizados con las mujeres maltratadas. Uno de los problemas planteados por las mujeres es la falta de asesoramiento legal y la escases de espacio de terapia por esta razón se incorporan las oficinas de asesoramiento legal, salón de terapia grupal e individual fortalecen los procesos de denuncia y ayuda a la superación del trauma físico y mental.

- Bravo Navarro (2008), tesis de pregrado: *“Albergue Temporal Bergue y de Apoyo Integral para Mujeres Víctimas de Violencia Intrafamiliar Purulhá, Baja Verapaz”*, en la Universidad de San Carlos – Guatemala. La investigación llego a la siguiente conclusión:

En consideración a lo descrito anteriormente se puede observar un índice elevado de violencia en nuestro país, no hablando únicamente de la violencia que se origina diariamente en nuestras calles, si no a la que se vive en los hogares guatemaltecos día a día y en silencio.

2.1.2. Antecedentes nacionales

Mejía lazo (2014), tesis de pregrado: “*Centro de Formación Integral para Mujeres Maltratadas en el Distrito de Ancón*”, en la Universidad de San Martín de Porres - Lima. La investigación llego a la siguiente conclusión:

La creación de refugios y centros de atención en casos de violencia, es una acción directa que responde a la necesidad de las mujeres que sufren violencia extrema.

Un centro de formación para mujeres maltratadas es una respuesta cualitativa más que cuantitativa en la vida de las mujeres ya que atienden al grupo que es afectado por la discriminación social por razones de género.

- Forero Barrenechea (2007), tesis de pregrado: “*Centro de Apoyo Integral Para la Mujer Centro de Capacitación, Difusión y Defensa*”, en la Universidad Peruana de Ciencias Aplicadas - Lima. La investigación llego a la siguiente conclusión:

Actualmente en nuestro país existen diversas organizaciones que tratan los problemas relacionados a la mujer y la familia, pero que no cuentan con una infraestructura adecuada para brindar sus servicios ya que en la mayoría de los casos los

locales donde funcionan son viviendas adaptadas. Cabe resaltar que tampoco cuentan con todos los servicios necesarios, ya que en muchos de ellos evalúan a las víctimas y luego las derivan a otras instituciones. Es por esto que surge la idea de crear un Centro Especializado en la Mujer y la Familia, que cuente con un servicio completo para este problema; con asesoría legal, asistencia social, atención psicológica, consultoría médica y además servicios complementarios como talleres ocupacionales para mujeres, talleres para niños en edad escolar y guardería.

2.1.3. Antecedentes locales

O'Brien Ramos (2014), tesis de pregrado: *“Centro de Atención Integral para Mujeres Víctimas de Violencia de Genero en la Ciudad de Tacna”* en la Universidad Privada de Tacna, La investigación llego a la siguiente conclusión:

El contexto actual refleja una necesidad respecto a la integridad y seguridad de la mujer. Muchas mujeres sufren de agresiones y abusos, y no tienen el respaldo ni seguridad para superarlos. Asimismo, no hay evidencias claras de esfuerzos

por parte del estado para fomentar el desarrollo integral de la mujer.

2.2. ANTECEDENTES HISTÓRICOS

2.2.1. Antecedentes del rol político, laboral y social de la mujer:¹

El concepto de mujer ha ido cambiando a lo largo de los años, producto de un esfuerzo de grupos de mujeres que han luchado para que sus derechos sean reconocidos. A continuación, se presenta una cronología con los hechos más relevantes.

1952 Naciones Unidas (ONU), instituye el 8 de marzo como "Día Internacional de la Mujer". Se aprueba la Convención de los Derechos Políticos de la Mujer, en la que se estipula que las mujeres tienen derecho a votar en todas las elecciones, en igualdad de condiciones con los hombres, sin ningún tipo de discriminación y a ocupar cargos públicos.

1975 Naciones Unidas convoca en México la primera Conferencia Mundial sobre la Mujer. De esta primera

¹ Luz Martínez Ten Martina Tuts (2005) Derechos Humanos Mujer e Inmigración. Hacia la Educación Intercultural en el aula.

Conferencia Mundial nace un "Plan de Acción", cuyo resultado fue la proclamación por la Asamblea General de la ONU del "Decenio de las Naciones Unidas para la Mujer" (1975-1985). Se declara ese año como Año Internacional de la Mujer.

1977 La Asamblea General de la ONU aprueba la Resolución 32/142, por la que se insta a los Estados a que, conforme a sus tradiciones históricas y costumbres, proclamen un día del año, como día de las Naciones Unidas por los derechos de la mujer y la paz internacional.

1979 La Asamblea General de la ONU aprueba la "Convención sobre la eliminación de todas las formas de discriminación contra la Mujer", a la que se han adherido ya más de 130 países.

1980 Tiene lugar en Copenhague la II Conferencia Mundial sobre la Mujer, cuyo objetivo primordial es evaluar el desarrollo del "Decenio para la Mujer". Se aprueba un "Programa de Acción" para la segunda mitad del decenio, que pondrá énfasis en temas relativos al empleo, la salud y la educación.

1985 En Nairobi (Kenia), tiene lugar la III Conferencia Mundial sobre la Mujer. En esta Conferencia se aprueban por consenso, "Las Estrategias de Nairobi orientadas hacia el futuro para el adelanto de las mujeres hasta el año 2000".

1993 Conferencia Mundial sobre los Derechos Humanos de Viena. La violencia contra las mujeres y otras cuestiones relativas a los derechos humanos de las mujeres se incorporan a la agenda de la ONU y sus actividades en materia de Derechos Humanos.

1994 Conferencia Internacional sobre Población y Desarrollo de El Cairo. Considera como parte fundamental para el desarrollo humano la toma de conciencia por parte de las mujeres, su situación, y las oportunidades que tengan para cambiarla.

1995 En Beijing tiene lugar la "IV Conferencia Mundial sobre la Mujer", cuyo objetivo es analizar y discutir ampliamente la situación de las mujeres en el mundo y determinar las acciones prioritarias que hay que llevar a cabo para acabar con la desigualdad por género.

1995 Declaración de Beijing y Plataforma de Acción de la IV Conferencia Internacional sobre las mujeres.

2.2.2. Protestas

- *Internacionales*

1981: El Primer Encuentro Feminista Latinoamericano y del Caribe, celebrado en Bogotá (Colombia) sienta las bases de la reflexión sobre las distintas formas de violencia que se ejerce contra las mujeres y la promoción de una cultura de paz, así como la búsqueda de la armonía en las relaciones entre los hombres y las mujeres en el hogar. Se proclama el día 25 de Noviembre, Día internacional de la No Violencia contra la Mujer

2000: Marcha Mundial de Mujeres.

Organizaciones de mujeres de más de 150 países se coordinan para protestar contra la pobreza y la violencia contra las mujeres en el mundo.

- *Nacionales*

2016: Primera marcha nacional NI UNA MENOS, realizada el 13 de Agosto, que busca denunciar la violencia contra de la mujer y hacer un llamado a la igualdad de derechos. Se cuenta también con la participación de ciudadanos peruanos que viven en el extranjero como Berlín, Francia y Alemania.

2.3. BASES TEÓRICAS

2.3.1. Bases Teóricas de la V.I.: Centro Integral de Refugio

2.2.1.1. Definición centro integral de refugio²

Las Casas de Acogida son lugares que salvan vidas. El papel primordial de las casas es acoger a mujeres que viven violencia y requieren urgentemente un lugar para salvaguardarse. Son espacios temporales que brindan protección, seguridad y atención integral a las mujeres y sus hijos e hijas afectados por la violencia de género en la familia, con la finalidad de aportar a su autonomía y al ejercicio de una vida digna y libre de violencias.

² Geraldina Guerra Garcés (2012) Modelo de atención en Casas de Acogida PARA MUJERES QUE VIVEN VIOLENCIA, p 37-38

Para las mujeres que no tienen redes de apoyo, las Casas de Acogida son indispensables para protegerse de la violencia y de las presiones sociales. Es en este espacio de seguridad y paz, donde pueden nacer los primeros sueños de una vida libre de violencia e iniciar procesos de autonomía y empoderamiento.

En todo el mundo, las Casas de Acogida asumen cada día el reto de restituir derechos, lo cual implica acoger con calidez a mujeres, hijos e hijas sin importar la hora, atender emergencias, buscar soluciones y recursos inmediatos, escuchar historias de vida llenas de dolor y violencia, transmitir la esperanza y confianza de no estar sola, luchar contra prejuicios y entablar puentes para que este nuevo comienzo sea posible.

Las casas posibilitan un abordaje integral y profesional que responde a la satisfacción de las múltiples necesidades que las mujeres y sus hijos e hijas requieren en su camino hacia una vida libre de violencias. Por eso, son de vital importancia en países como el Ecuador en donde la violencia contra las mujeres es una realidad cotidiana.

Las Casas de Acogida son el primer lugar donde las mujeres que viven violencia inician un proceso de toma de decisiones. El personal de las casas las acompaña en ese proceso de manera respetuosa y cariñosa, motivando cambios profundos en la vida de las mujeres. Hasta hoy, las Casas de Acogida son una alternativa articulada para garantizar la seguridad, la interrupción del ciclo de violencia y promover la restitución de derechos y el empoderamiento de quienes han sido víctimas y testigos de la violencia.

2.2.1.2. Principios

- Igualdad.
- Derechos humanos.
- Sororidad y solidaridad.
- Confidencialidad.
- Nada justifica la violencia.
- Reconocimiento, valoración y respeto a las diferencias.
- Democratización de la información y decisiones.
- Transparencia.

- Protección y seguridad.

2.2.1.3. Características³

Atención interdisciplinaria en el refugio.

Por ello se entiende que la intervención que realiza el refugio a una mujer con sus hijas e hijos está conformada por la interacción de profesionales de distintas disciplinas, pudiendo ser éstas tan amplias como las necesidades de los casos lo requieran y con, al menos, las siguientes áreas profesionales: seguridad, salud (medicina o enfermería), psicología, derecho, trabajo social y desarrollo de potencialidades.

La atención al ser interdisciplinaria debe tener un enfoque integral, de lo contrario se corre el riesgo de segmentar la atención y dividir los aspectos del caso entre el personal causando confusión, deficiencias, debilitando y fragmentando la atención.

³ Dra. en Psicoanálisis María Jiménez Díaz(2009) MODELO DE REFUGIO PARA MUJERES QUE VIVEN VIOLENCIA INTRAFAMILIAR Y SUS HIJAS(OS)

Enfoque

El enfoque de la atención será desde una perspectiva de equidad de género, una perspectiva de derechos e integralidad de la atención. Ya la Convención Interamericana para la Prevención, Sanción y Erradicación de la violencia contra las Mujeres, Belém Do Pará, prevé que los Estados Parte, deberán suministrar “servicios especializados apropiados para la atención necesaria a la mujer objeto de violencia, por medio de entidades de los sectores público y privado, inclusive refugios”.

Seguridad

El refugio debe ser un lugar confidencial, secreto, por lo menos hasta que no disminuyan los índices de casos de mujeres en situación de alto riesgo por el nivel de peligrosidad del agresor y hasta que no se hagan efectivas las medidas contempladas en la ley y se cuente con un verdadero estado de derecho.

2.2.1.4. Objetivo de un refugio⁴

- a. Diagnosticar el nivel de daño causado por la violencia de la que se ha sido receptora o testigo y diseñar la intervención para mujeres y sus hijas o hijos.
- b. Facilitar la atención a lesiones, padecimientos físicos y emocionales para disminuir o revertir los daños a la salud física y mental.
- c. Ofrecer protección y seguridad a familias desplazadas y en riesgo por la violencia que enfrentan en su hogar.
- d. Ofrecer herramientas emocionales y destrezas personales para la autosuficiencia de las mujeres bajo una perspectiva de equidad de género para la toma de decisiones asertivas hacia una vida sin violencia.
- e. Brindar orientación, defensoría y acompañamiento legal y litigio de casos.
- f. Evitar un crimen mayor, homicidio o pérdida de la vida por complicación en lesiones y padecimientos causados por el agresor o un suicidio.

⁴ Dra. en Psicoanálisis María Jiménez Díaz(2009) MODELO DE REFUGIO PARA MUJERES QUE VIVEN VIOLENCIA INTRAFAMILIAR Y SUS HIJAS(OS)

g. Evitar una discapacidad, mutilación o pérdida irremediable del estado de salud mental.

2.2.1.5. Áreas de Intervención⁵

- *Área de Trabajo Social:* en donde se hace el ingreso y valoración del caso, en esta área se trabaja su historia de vida y posteriormente contemplando las expectativas de todas y cada una de las mujeres para que ellas mismas elaboren su plan de vida y que visualicen sus herramientas para salir adelante en un ambiente en donde sea libre de violencia familiar y/o de género.
- *Área de Psicología:* toda la familia recibe atención individualizada durante el tiempo que dure su estancia.
- *Área Legal:* asesora, orienta y acompaña a las mujeres en los procesos legales que decida iniciar.

⁶ Dra. en Psicoanálisis María Jiménez Díaz(2009) MODELO DE REFUGIO PARA MUJERES QUE VIVEN VIOLENCIA INTRAFAMILIAR Y SUS HIJAS(OS)

- *Área Médica:* al ingreso de la familia son valorados todos y cada uno de los miembros y se elabora un diagnóstico. Una vez realizado esto se elabora un tratamiento a seguir según las necesidades de cada persona.
- *Área de Desarrollo Infantil:* trabaja con los niños y las niñas, se elabora un plan de acción según la edad del niño o niña.

2.3.2. Bases Teóricas de la V.D.: Reinserción Social de Mujeres

Víctimas de Maltrato

2.3.2.1. Bases conceptuales

A. Conceptos:

- Reinserción social
Alojamiento, manutención y protección de las mujeres víctimas de violencia y, en su caso, de sus hijas e hijos menores. Atención social, psicológica, jurídica y educativa. Planificación, programación y

ejecución de actividades de formación, orientación, ocio y tiempo libre.⁶

- Violencia contra la mujer

La violencia contra la mujer es un término que abarca todos los tipos de violencia ejercida contra este grupo de personas, siendo a menudo «consecuencia de la discriminación que sufre tanto en leyes como en la práctica, y la persistencia de desigualdades por razones de género»⁷

Esta violencia presenta numerosas facetas que van desde la discriminación y el menosprecio hasta la agresión física, sexual o psicológica y el asesinato, manifestándose en diversos ámbitos de la vida social y política, entre los que se encuentran la propia familia, la escuela, la Iglesia, el Estado, entre otras.⁸

⁶ Guía profesional de recursos de atención a mujeres víctimas de violencia de género,

⁷ ONU Día Internacional de la Eliminación de la Violencia contra la Mujer 2013

⁸ Donoso Siña, Enrique (2007). «Violencia contra la mujer en Chile: problema de salud pública». Revista Chilena de Obstetricia y Ginecología

B. Tipo de violencia⁹

- Violencia física

Atenta contra la integridad de la mujer: golpes, heridas, empujones, bofetadas, mordeduras, tirones de pelo, quemaduras, pellizcos, fracturas, apuñalamientos y asesinato.

- Violencia psicológica

Tiene por objetivo minusvalorar a la mujer y se manifiesta mediante descalificaciones, burlas, desprecio, exigencia de obediencia, insulto, omisión de responsabilidades, etc.

- Violencia sexual

Cualquier coacción para mantener una relación sexual contra la propia voluntad. Incluye violaciones, abusos, explotación sexual, incitación a la prostitución.

⁹ Manual de apoyo y protección de la mujer maltratada, 2008, Región de Murcia, España,

- Violencia económica

Significa limitar a la mujer el acceso a los recursos económicos, trabajo y/o a la educación.

C. Femicidio

El feminicidio o femicidio es el homicidio de mujeres motivado por su condición de mujer. Se trata de un término más específico que el de homicidio y serviría para dar visibilidad a las motivaciones últimas de una mayoría de los homicidios de mujeres: la misoginia y el machismo; siendo «la forma más extrema de violencia contra la mujer».

“El feminicidio es el crimen contra las mujeres por razones de género. Es un acto que no responde a una coyuntura ni actores específicos, pues se desarrolla tanto en tiempos de paz como en tiempos de conflicto armado y las mujeres víctimas no poseen un perfil único de rango de edad ni de condición socioeconómica. Sin embargo, existe mayor incidencia de la violencia en mujeres en edad

reproductiva. Los autores de los crímenes tampoco responden a una especificidad ya que estos actos pueden ser realizados por personas con quienes la víctima mantiene un vínculo afectivo, amical o social, como por ejemplo familiares, parejas, enamorados, novios, convivientes, cónyuges, ex convivientes, ex cónyuges o amigos. También es realizado por personas conocidas, como vecinos, compañeros de trabajo y de estudio; de igual forma que por desconocidos para la víctima. Asimismo, puede ser perpetrado de manera individual o colectiva, e incluso por mafias organizadas.”¹⁰

2.3.2.2. Bases legales

A. Leyes, convenciones y planes

Internacionales

- **Convención sobre la eliminación de todas las formas de discriminación contra la mujer (1979).** La Convención estableció el Comité

¹⁰ Flora Tristán, La violencia Contra la mujer: Femicidio en Perú, 2005.

para la Eliminación de la Discriminación contra la Mujer, ONU

- Convención Interamericana para Prevenir, Sancionar y Erradicar la Violencia contra la Mujer “**Convención de Belém Do Pará**” 1995, UNICEF
- **La Convención por la Eliminación de todas las Formas de Discriminación contra la Mujer (CEDAW), 1981.**

Nacionales

- Desde 1993, el Perú cuenta con la **Ley de Protección frente a la Violencia Familiar** (Ley N° 26260).
- En el año 2001, se creó el **Programa Nacional Contra la Violencia Familiar y Sexual, MIMDES¹¹**

¹¹ En el año 2001, se creó el Programa Nacional Contra la Violencia Familiar y Sexual

B. Organizaciones

Internacionales

- Organizaciones de las naciones unidas (ONU)
- Comisión Interamericana de Mujeres (CIM)¹²
- El Fondo de Desarrollo de las Naciones Unidas para la Mujer (UNIFEM)¹³

Nacionales

- Centro de la Mujer Peruana Flora Tristán
- Ministerio de la Mujer y Poblaciones Vulnerables
- Centro emergencia mujer.

Local

- Centro de Promoción de la Mujer, CEPROM
- Centro de emergencia mujer – Tacna
- Residencia Transitoria “María Domitila Lascombes”

¹² Es un Organismo Especializado de la OEA

¹³ Es la agencia del Sistema de las Naciones Unidas responsable de impulsar y promover el avance y el bienestar de las mujeres.

2.4. DEFINICIÓN DE TÉRMINOS

- *Albergue*

Edificio o lugar en que una persona halla hospedaje o resguardo temporalmente. Casa destinada a la crianza y refugio de niños huérfanos o desamparados. Institución de asistencia social donde individuos de ambos sexos y diferentes edades sin recursos económicos y materiales, que viven en la calle, se les proporciona un lugar para dormir, asearse y comer por una o varias noches.¹⁴

- *Síndrome de Estocolmo*

El síndrome de Estocolmo en el hogar, fomenta la lealtad al abusador, a pesar del peligro que esta lealtad expone a la víctima del abuso. Las víctimas eligen seguir siendo leales al abusador, eligen no dejarle, incluso cuando se les ofrece una colocación segura.

El síndrome ha sido llamado de este modo desde el robo del banco Kreditbanken en Norrmalms (Estocolmo), Suecia, 1973. En este

¹⁴ Enciclopedia de Arquitectura Plazola, Alfredo Plazola Cisneros, Volumen I, 1990.

caso, las víctimas defendieron a sus captores incluso después de terminado su secuestro.¹⁵

- *Violencia intrafamiliar*

La violencia intrafamiliar se da básicamente por tres factores; uno de ellos es la falta de control de impulsos, la carencia afectiva y la incapacidad para resolver problemas adecuadamente; y además en algunas personas podrían aparecer variables de abuso de alcohol y drogas.¹⁶

¹⁵ Tesis; Centro de atención para mujeres víctimas de violencia intrafamiliar: un proyecto con enfoque de género, 2007, Guatemala

¹⁶ Fuente Electrónica: www.psicologia-online.com

CAPITULO III

MARCO CONTEXTUAL

CAPITULO III: MARCO CONTEXTUAL

3.1. ANÁLISIS DE CASOS SIMILARES

“LA CASA MALVA”- Centro de Atención Integral a Mujeres Víctimas de la Violencia de Género.

IMAGEN N° 1: FACHADA PRINCIPAL



El Centro de Atención Integral a Mujeres Víctimas de Violencia de Género de Gijón, conocido como 'Casa Malva', no sólo es el primer Centro de Atención Integral a Mujeres Víctimas de la Violencia de Género en España, sino, también "el referente a imitar" para todos los centros de acogida a mujeres maltratadas que hay en el Estado español.

La singularidad del Centro de Atención Integral a Mujeres Víctimas de la Violencia de Género radica no sólo en el carácter pionero del propio proyecto, sino en la metodología de intervención multidisciplinar que se desarrollará con las víctimas de la violencia de género, a fin de

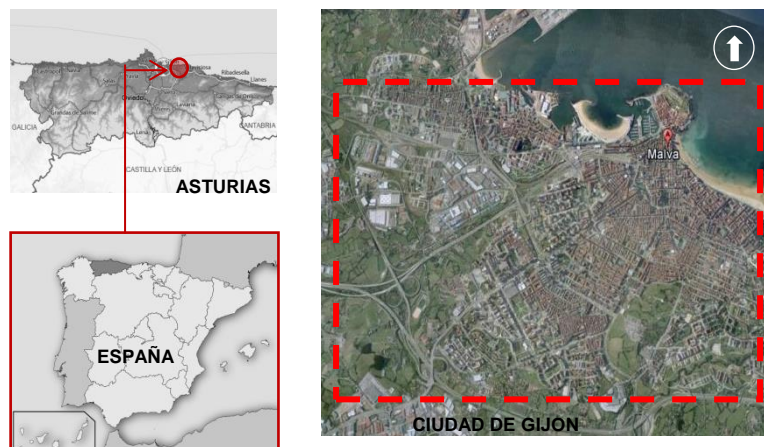
garantizarles el derecho a una asistencia social integral que, tal y como recoge el artículo 19 de Ley Orgánica de Medidas de Protección Integral contra la Violencia de Género, consistirá en el derecho de las mujeres a servicios sociales de atención, de emergencia, de apoyo y acogida y de recuperación.

ANÁLISIS FÍSICO-AMBIENTAL

a) Ubicación

El Centro de Atención Integral “La Casa Malva”, está ubicado en Gijón, Asturias, España, en un terreno de 5.474 m² cedida por el Ayuntamiento.

GRAFICO N° 2: Diagrama de Ubicación “De La Casa Malva”



FUENTE: *Elaboración propia*

b) Ventilación

El centro cuenta con ventilación natural en sus dos áreas:

- Una de ellas el Centro de Atención Integral a Mujeres Víctimas de la Violencia de Género propiamente dicho,
- Y, una segunda edificación destinada a viviendas tuteladas.

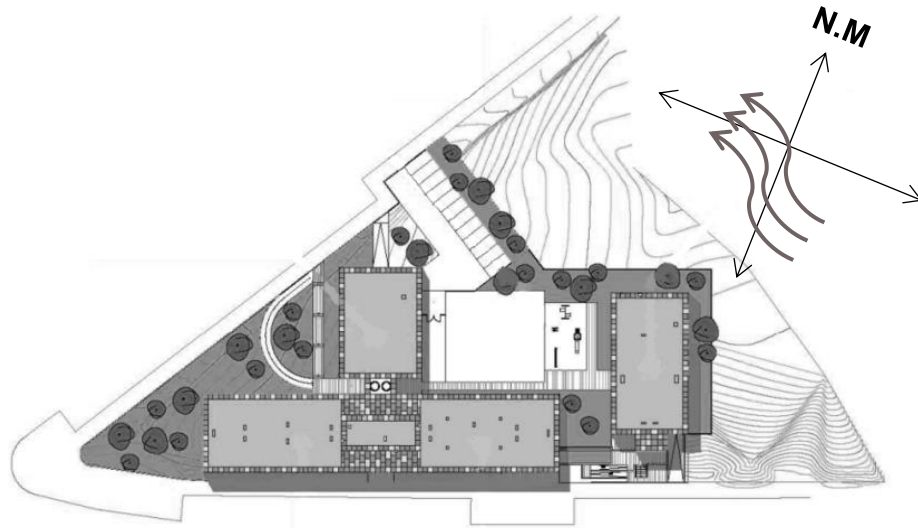
Al contar con vanos estratégicamente planificados en dimensión y ubicación, para obtener una ventilación natural.

GRAFICO N° 3: Identificación de Vanos Exteriores



FUENTE: Elaboración propia.

GRAFICO N° 4: Diagrama Ventilación



FUENTE: Elaboración propia.

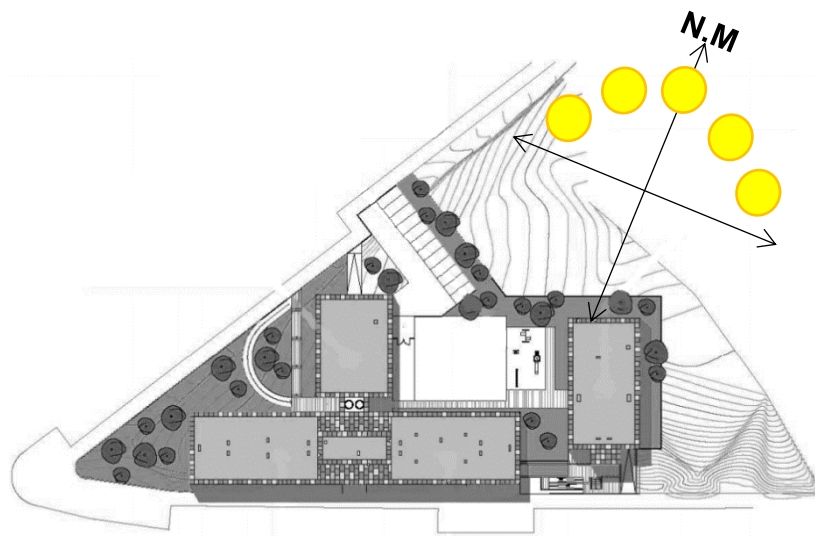
Los vientos predominantes son de Sureste a Noroeste, lo cual es recomendable contando de esta manera con una ventilación cruzada para la renovación de aire adecuada en los distintos ambientes del Centro, como de las viviendas.

c) Asoleamiento

Los vientos predominantes son de Sureste a Noroeste, explicando el emplazamiento del área construida según lo resaltado en la imagen.

La infraestructura ha sido diseñada de tal forma se pueda obtener un buen asoleamiento, principalmente en el área de viviendas.

GRAFICO N° 5: DIAGRAMA ASOLEAMIENTO



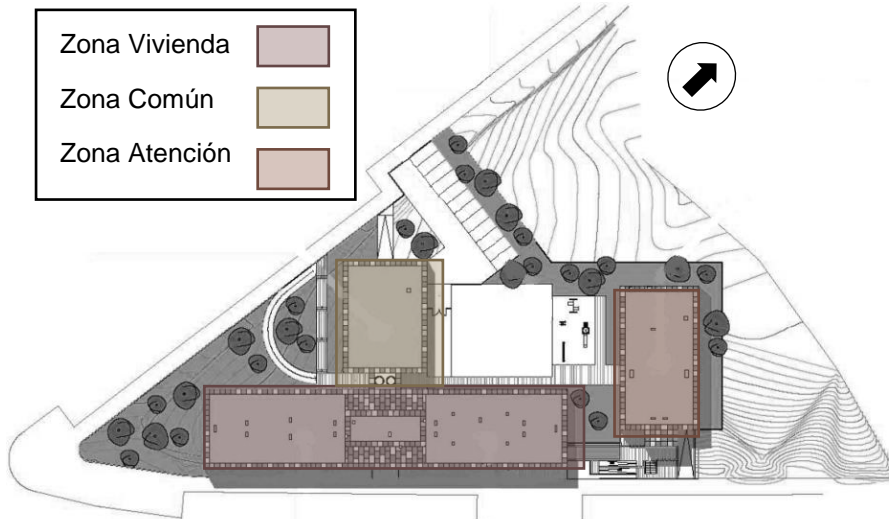
FUENTE: Elaboración propia.

ANÁLISIS FUNCIONAL - ESPACIAL

a) Zonificación:

Hemos clasificado las zonas en tres (03), de acuerdo al dominio de cada actividad:

GRAFICO N° 6: Diagrama De Zonificación



FUENTE: Elaboración propia.

b) Espacios:

A continuación una lista de los espacios que hemos identificado dentro de este proyecto.

TABLA N° 1: LISTA DE AMBIENTES DEL CENTRO DE ATENCIÓN INTEGRAL “CASA MALVA”

CANT.	INSTALACIÓN
10	Salón de emergencia
20	Departamentos
8	Salón de atención profesional
1	Sala de Estar
1	Ludoteca
1	Cocina
1	Comedor
5	Aulas polivalentes
1	Patio exterior con juegos infantiles

FUENTE: Elaboración propia

IMAGEN N° 2: VISTA INTERIOR “CASA MALVA”, IDENTIFICACIÓN DE VANOS EXTERIORES



IMAGEN N° 3: VISTA EXTERIOR “CASA MALVA”, IDENTIFICACIÓN DE VANOS EXTERIORES.



IMAGEN N° 4: VISTA EXTERIOR “CASA MALVA”, IDENTIFICACIÓN DE VANOS EXTERIORES



En estos espacios se atenderá tanto la emergencia, como las necesidades de realizar estancias más largas, e intentará proporcionar a las mujeres y sus familias protección, condiciones idóneas para la recuperación personal, y acompañamiento para la reorganización de la vida de manera autónoma.

Las viviendas tuteladas, tiene una superficie construida de **1.657 m²** y está compuesto por 20 departamentos totalmente equipadas y preparadas para la vida con carácter temporal de una familia.

ANÁLISIS FORMAL

La “Casa Malva” es un centro que contempla dos edificaciones: Una de ellas el Centro de Atención Integral a Mujeres Víctimas de la Violencia de Género propiamente dicho, y una segunda edificación destinada a viviendas tuteladas.

Son dos volúmenes ortogonales con cobertura horizontal. Este tipo de volúmenes mantiene una igualdad en cuanto a formas, tratamiento de techos y materiales.

Bajo este sistema de organización se levantan 3 prismas cúbicos monolíticos, donde un cuerpo tiene mayor jerarquía a comparación a

los demás, demarcando de esta manera la edificación destinada a viviendas.

IMAGEN N° 5 VISTA EXTERIOR



A través de estos volúmenes de color, se busca demostrar que no se quiere esconder nada, al contrario, es la demostración de que el problema del maltrato dejó de ser privado para convertirse en público, con infraestructuras de solución como la “Casa Malva”.


IMAGEN N° 6: VISTA EXTERIOR- VOLUMEN DE COLOR.



ANÁLISIS TECNOLÓGICO

Estructura. El edificio está estructurado a partir de una trama de vigas y columnas la cual permite concebir espacios amplios, al tener una distribución ortogonal y regular. Cuenta con un acabado de concreto con revestimiento (azul, gris, blanco y lila) con la intención de generar dinamismo en las fachadas.

IMAGEN N° 7: VISTA EXTERIOR- VOLUMEN DE COLOR.



Albergue Residencia Transitoria

“María Domitila Lascombes” - Tacna

Fundada el 25 de noviembre de 1996- Acoge a Mujeres Víctimas de violencia familiar y Sexual. La permanencia es transitoria: 1 semana, 15 días hasta 2 meses.

IMAGEN N° 8: RESIDENCIA TRANSITORIA “MARÍA DOMITILA LASCOMBES”



La Residencia Transitoria “Ma. Domitila Lascombes” es una obra social de la Congregación del Buen Pastor, en la cual se brinda un espacio de acogida, apoyo, albergue y orientación a la Mujer y sus hij@s Víctimas de Violencia Familiar y Sexual. Este servicio se lleva a cabo en el departamento de Tacna; donde las mujeres llegan derivadas de diferentes instituciones estatales, municipales, CEM etc.

La Congregación del Buen Pastor, dedicada en la Iglesia a trabajar por la dignificación de la mujer, funda la Residencia para responder a esta problemática, siendo una prioridad en la referida ciudad por ser zona de frontera y donde registra los más altos índices de violencia que se producen, a diferencia de otros departamentos.

Se encuentra ubicado en la Av. Gregorio Albarracín s/n – Las Vilcas Cercado – Tacna.

IMAGEN N° 9: UBICACIÓN DEL ALBERGUE



La residencia transitoria tiene una capacidad para albergar a 15 personas, funciona conjuntamente con un CEPTRON donde se imparten talleres de corte y confección, pastelería y manualidades.

IMAGEN N° 10: ZONIFICACIÓN



3.2. ANÁLISIS Y DIAGNOSTICO VARIABLE DEPENDIENTE

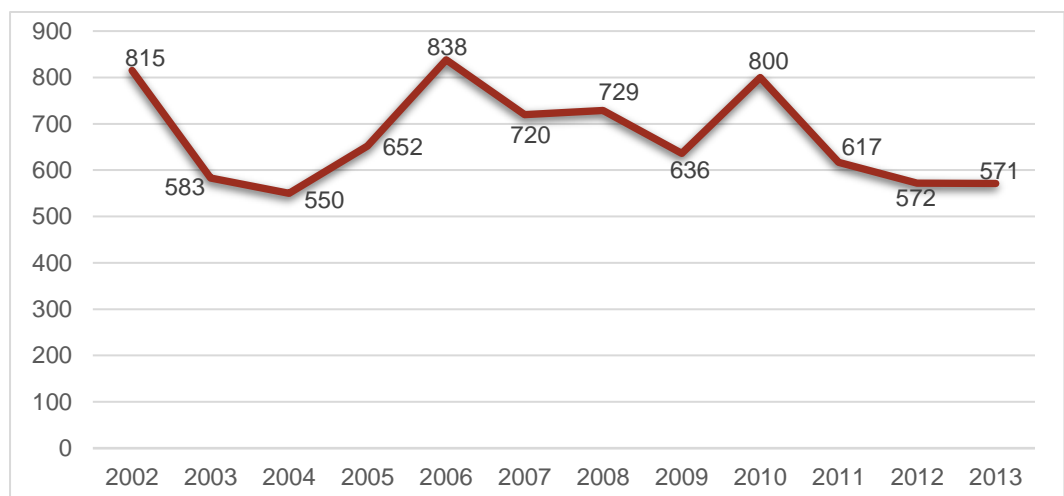
La violencia en el Perú, es un problema social de graves consecuencias para la salud de las personas, la economía y el desarrollo de los pueblos, y generalmente se instala de manera silenciosa en numerosas familias dejándola sus terribles secuelas.

Esta manifestación del ejercicio de poder de una persona sobre otra puede ser expresada a través de insultos, amenazas, coerción, chantaje y/o agresión física que afectan la salud física, sexual y/o psicológica de las personas que la sufren, principalmente las mujeres y las niñas. La violencia es un problema que generalmente se calla y se oculta principalmente por la propia víctima y en muchas culturas es tolerada y hasta legitimada como un derecho del hombre sobre la mujer, hijas e hijos, pasando a formar parte de la interacción intrafamiliar. Se constituye a la violencia como práctica cotidiana, repitiéndose a través de generaciones en la crianza de las hijas e hijos; los que a su vez, la replican cuando son padres.

3.2.1. MAGNITUD DE VIOLENCIA

A. Histórico de casos atendidos desde apertura

GRAFICO N° 7 : HISTÓRICO DE CASOS ATENDIDOS
DESDE APERTURA DEL CEM TACNA

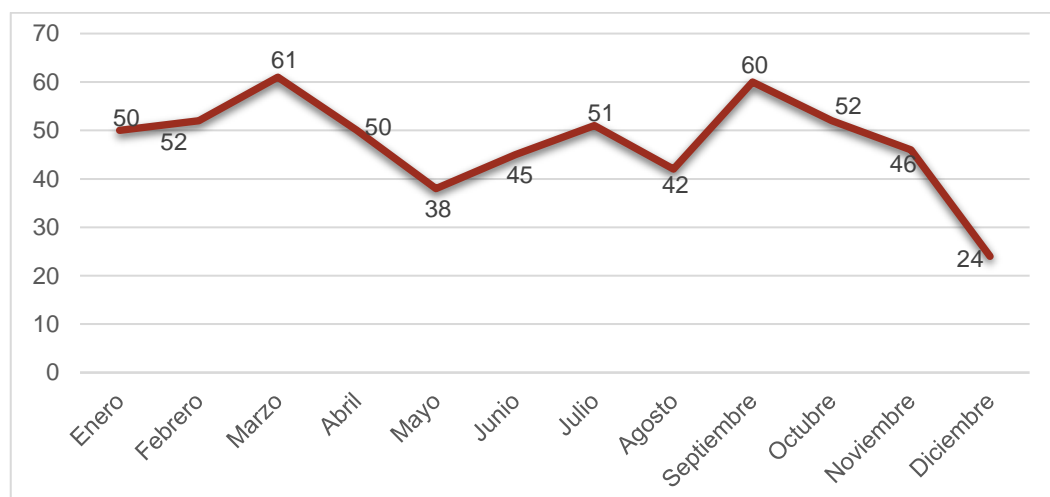


Fuente: Sistema de Registro de casos y atenciones del CEM Tacna.

En este gráfico podemos observar el histórico de casos atendidos en el CEM Tacna, desde el año 2002 hasta el 2013, presentándose el pico más alto de la violencia en el año 2006 con 838 y el más bajo fue en el año 2004 con 550 casos, además podemos observar que el año 2013 hubo un ligero descenso a 571 casos.

B. Casos atendidos en el último año

GRAFICO N° 8: EVOLUCIÓN DE LA VIOLENCIA POR MESES.



Fuente: Sistema de Registro de casos y atenciones del CEM Tacna.

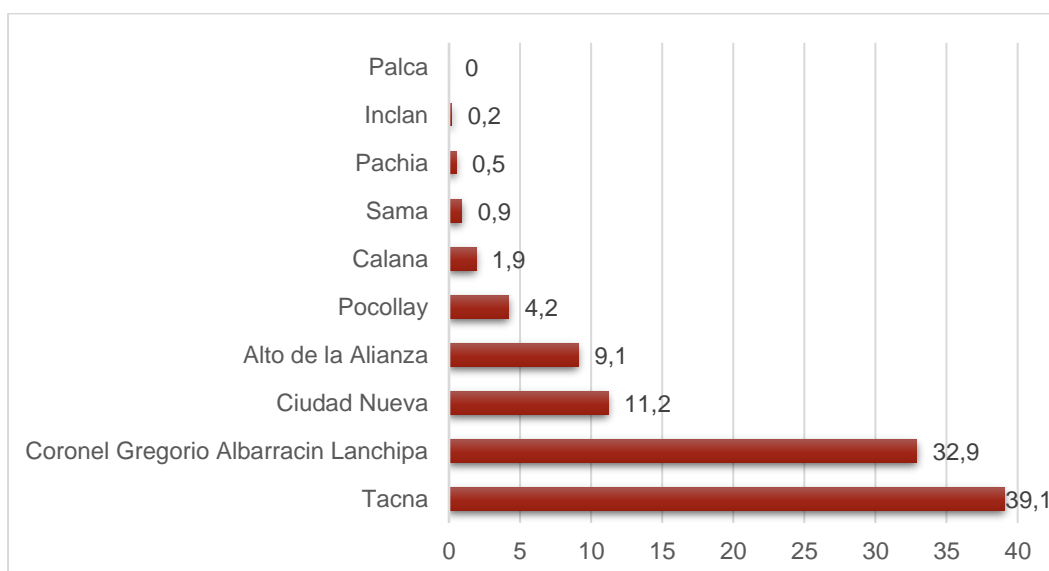
En este gráfico podemos observar que en el CEM Tacna, se atendieron 571 casos de violencia familiar y abuso sexual durante el año 2013, registrándose en marzo hasta 61 casos atendidos por los profesionales del CEM, mientras que en Diciembre se registró el pico más bajo en atenciones con 24 casos.

C. Casos atendidos según ámbito de intervención

En este gráfico podemos observar que de los 571 casos atendidos en el CEM Tacna, durante el año 2013, entre los

distritos que se presentan mayor número de casos es el de Tacna con un 39.1%, seguido por el Distrito de Coronel Gregorio Albarracón con 32.9%.

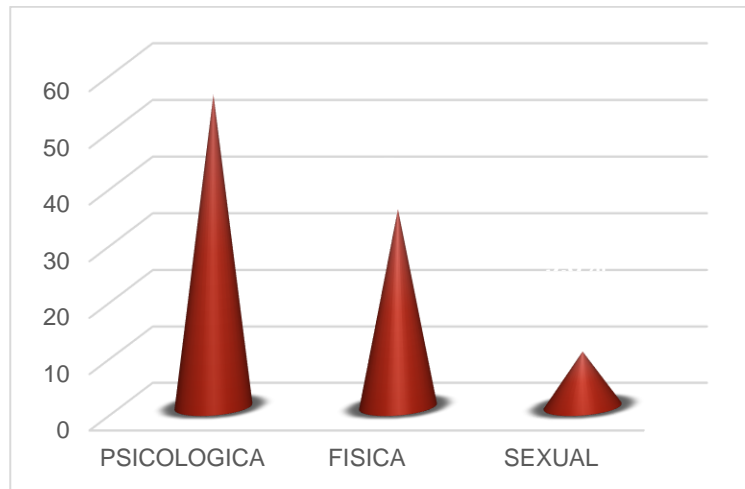
GRAFICO N° 9: CASOS ATENDIDOS POR DISTRITO



Fuente: Sistema de Registro de casos y atenciones del CEM Tacna.

D. Tipo de violencia

GRAFICO N° 10: CASOS ATENDIDOS POR TIPO DE VIOLENCIA

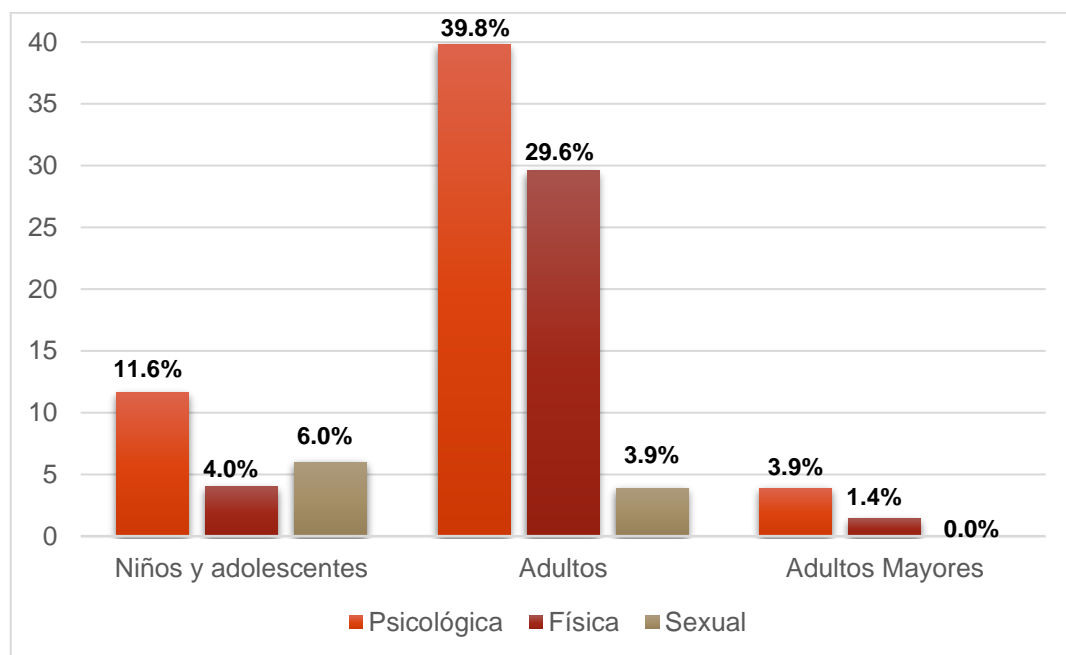


Fuente: Sistema de Registro de casos y atenciones del CEM Tacna.

En este gráfico podemos observar que de los 571 casos atendidos en el CEM Tacna durante el año 2013, el 55.2% corresponden a casos de violencia psicológica, el 35% de violencia física y el 9.8% son de violencia sexual.

E. Tipo de violencia según grupo de edad

GRAFICO N° 11: TIPO DE VIOLENCIA SEGÚN GRUPO DE EDAD



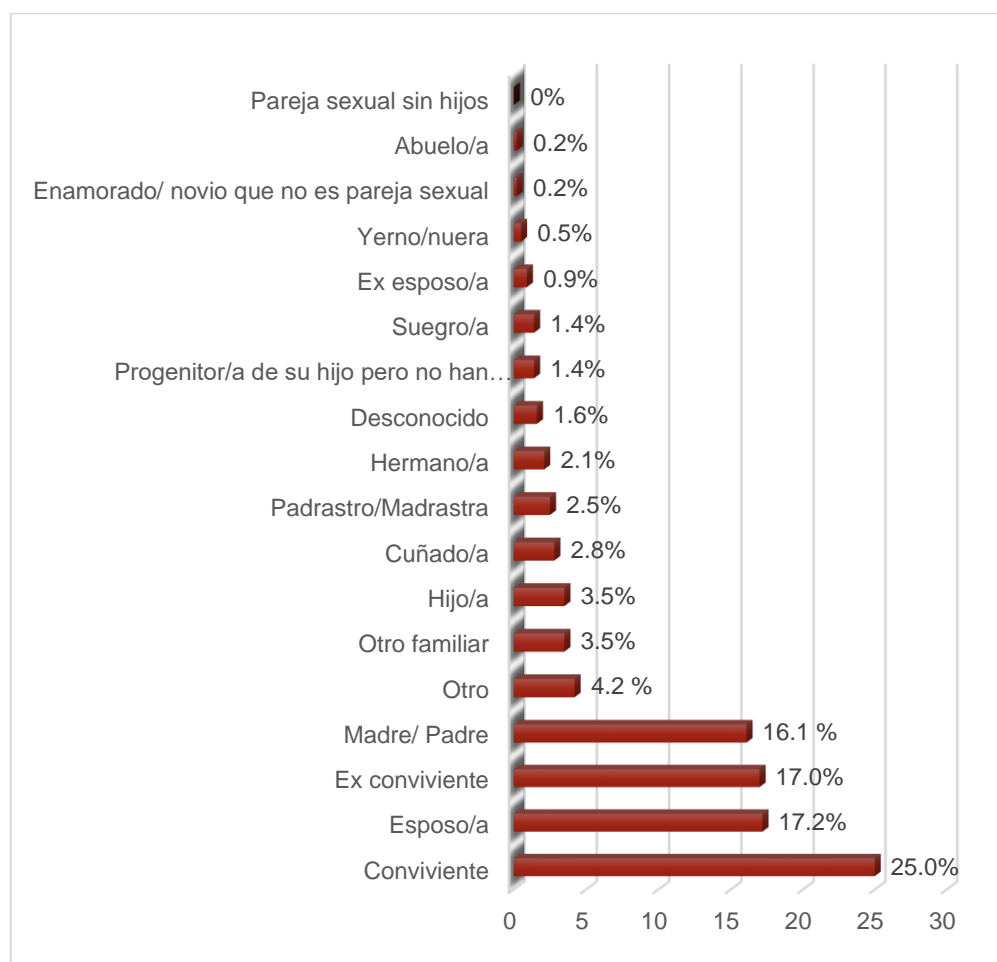
Fuente: Sistema de Registro de casos y atenciones del CEM Tacna.

En este gráfico podemos observar que de los 571 casos atendidos en el CEM Tacna en el 2013, el 39.8% de las víctimas fueron adultos/as entre 18 y 59 años, el 29.6% de adultos/as solicitaron atención por violencia física y el 11.6% de niños y adolescentes fueron atendidos por violencia psicológica.

F. Vínculo relacional agresor – víctima

En el total de 571 casos atendidos en el CEM Tacna durante el 2013, el 25% de las personas agresoras fueron sus convivientes, seguidos por un 17.2% con sus esposo (as) y un 17.0% sus ex convivientes y un 16.1% padres o madres.

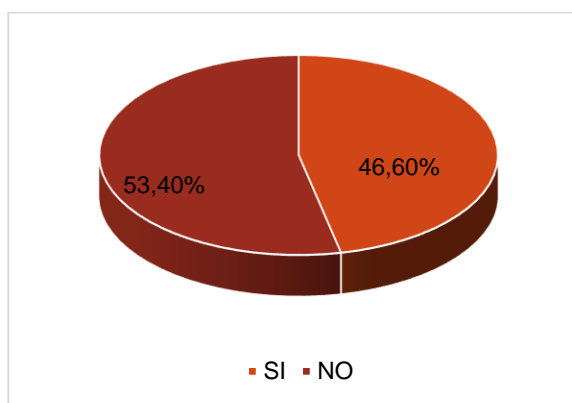
GRAFICO N° 12: VINCULO RELACIONAL AGRESOR – VICTIMA



Fuente: Sistema de Registro de casos y atenciones del CEM Tacna.

G. Denuncia y (B) Patrocinio Legal del CEM Tacna

GRAFICO N° 13: PORCENTAJE DE VICTIMAS QUE INTERPUSIERON DENUNCIA, PARA INTERVENCIÓN DEL CEM

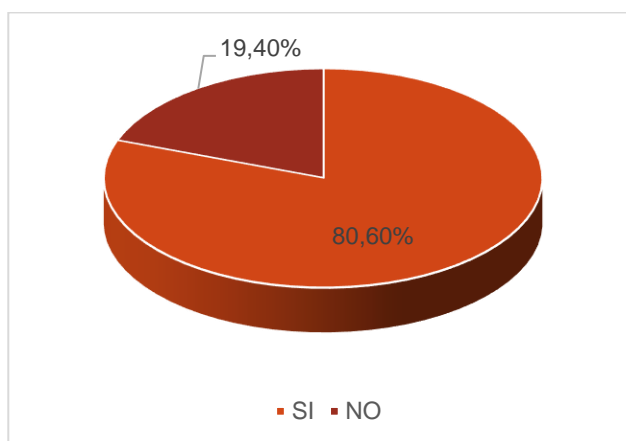


Fuente: Sistema de Registro de casos y atenciones del CEM Tacna.

De los 571 casos atendidos por el CEM Tacna durante el 2013, el 53,4% de las víctimas de violencia familiar y/o sexual que solicitaron los servicios los servicios del CEM ya habían puesto su denuncia en la comisaría, fiscalía de su Distrito.

H. Patrocinio legal del CEM

GRAFICO N° 14: VICTIMAS QUE SOLICITARON PATROCINIO LEGAL DEL CEM



Fuente: Sistema de Registro de casos y atenciones del CEM Tacna.

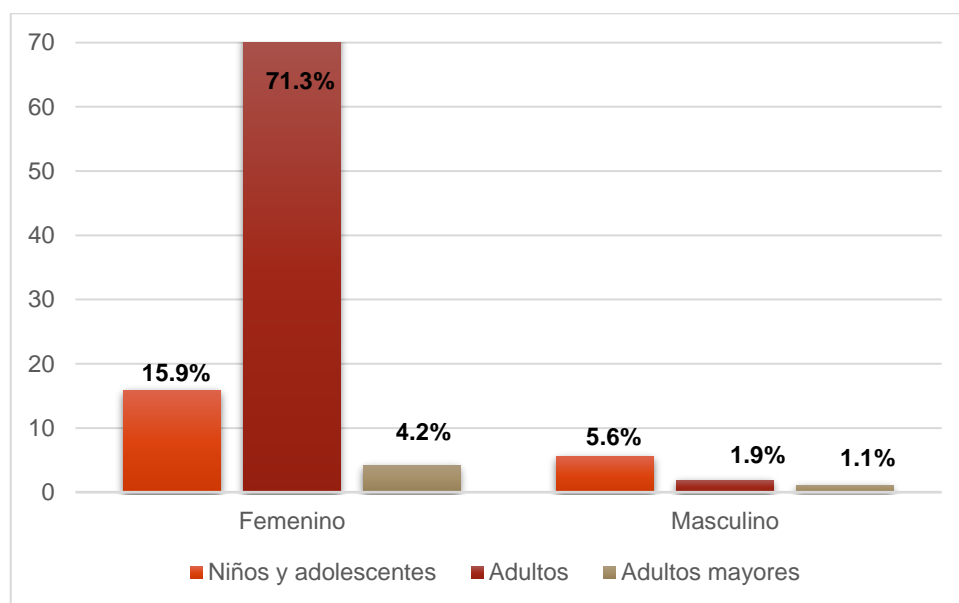
De los 571 casos atendidos por el CEM Tacna durante el 2013, el 80.6% de las víctimas de violencia y/o sexual que solicitaron los servicios del CEM solicitaron el patrocinio legal del abogado/a del CEM mientras que el 19.4% no solicitó el servicio.

I. Personas afectada, según sexo y grupos de edad

De los 571 casos atendidos por el CEM Tacna durante el 2013, el 71.3% fueron mujeres en edad adulta, es decir entre 18 y 59 años, el 15.9 % de las víctimas fueron niñas y adolescentes y el 4.2% fueron mujeres adultas mayores.

Así mismo en el grupo de sexo masculino, el 5.6% de las víctimas fueron niños y adolescentes entre las edades de 0 a 17 años, seguido por un 1.9% donde las víctimas son adultos de 18 a 59 años y un 1.1% víctimas son adultos mayores de sexo masculino.

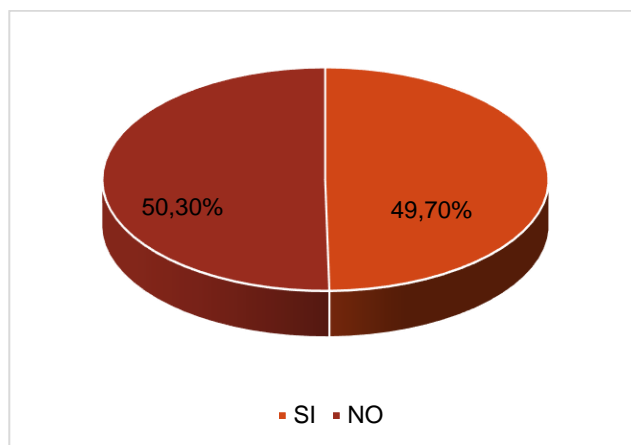
GRAFICO N° 15: PERSONAS AFECTADAS SEGÚN SEXO Y GRUPOS DE EDAD.



Fuente: Sistema de Registro de casos y atenciones del CEM Tacna.

J. Condición laboral de la víctima

GRAFICO N° 16: VICTIMA TRABAJA DE FORMA REMUNERADA.

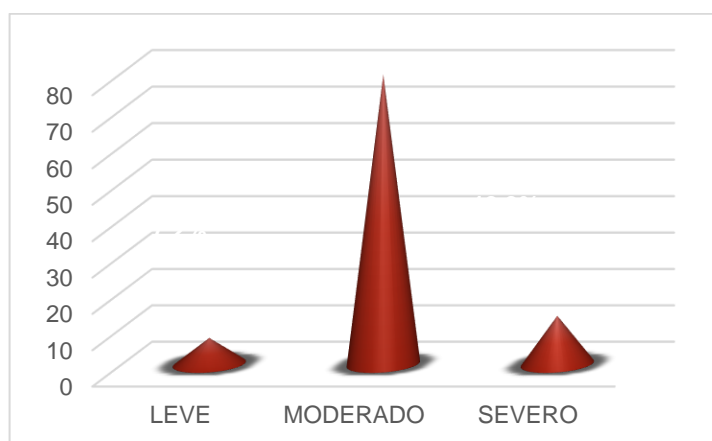


Fuente: Sistema de Registro de casos y atenciones del CEM Tacna.

En cuanto a la condición laboral de la víctima, tenemos que del total de los 571 casos atendidos por el CEM Tacna durante el 2013, el 50.3% de las víctimas de violencia familiar y/o sexual no trabajan de forma remunerada y se dedican a estudiar o a labores de casa y el 49.7% si trabajan.

K. Riesgo para la integridad personal y para la vida

GRAFICO N° 17: RIESGO PARA LA INTEGRIDAD PERSONAL Y LA VIDA.



Fuente: Sistema de Registro de casos y atenciones del CEM Tacna.

De los 571 casos atendidos por el CEM Tacna durante el 2013, el 79.5% de las víctimas de violencia familiar y/o sexual que solicitaron los servicios del CEM fueron considerados con riesgo moderado, el 13.3% con riesgo severo y el 7.2% con riesgo leve.

L. Factores de riesgo de la víctima

De los 571 casos atendidos por el CEM Tacna durante el 2013, el 21.64% de las víctimas de violencia familiar y/o sexual que solicitaron los servicios del CEM presentan

como factor de riesgo que son víctimas de abuso sexual, el 15.20% presenta vulnerabilidad (edad o estado gestación) y un 9.36% por presentar carencia de red familiar y social.

GRAFICO N° 18: FACTORES DE RIESGO DE LA VICTIMA.

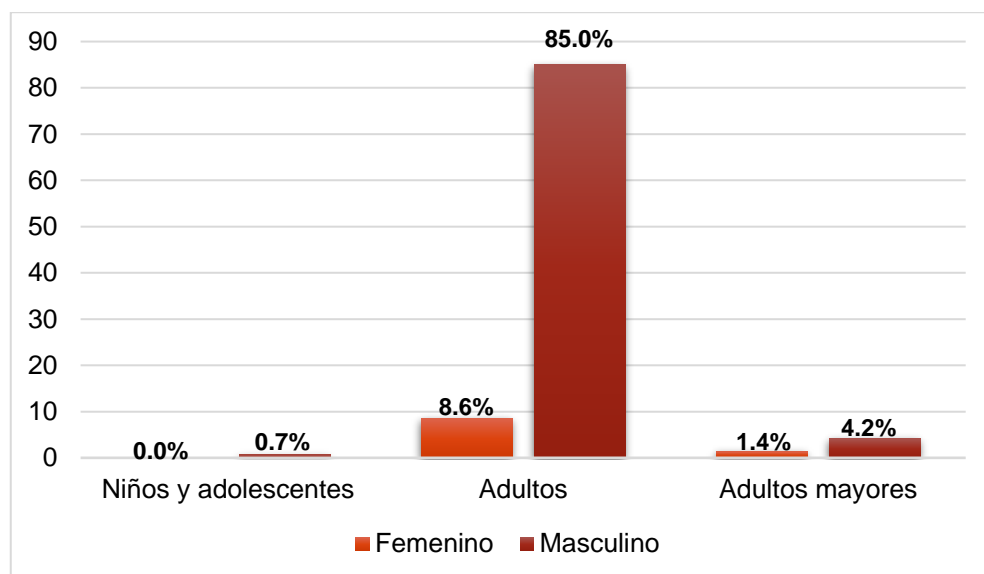


Fuente: Sistema de Registro de casos y atenciones del CEM Tacna.

M. Sexo y edad de la persona agresora

En la gráfica podemos observar que de los 571 casos atendidos por el CEM Tacna durante el 2013, el 85.0% de los agresores fueron hombres adultos entre 18 y 59 años, el 8.6% fueron mujeres adultas y el 4.4% fueron hombres adultos mayores de 60 años, 1,4% mujeres adultas mayores y un 0.7% son niños y adolescentes.

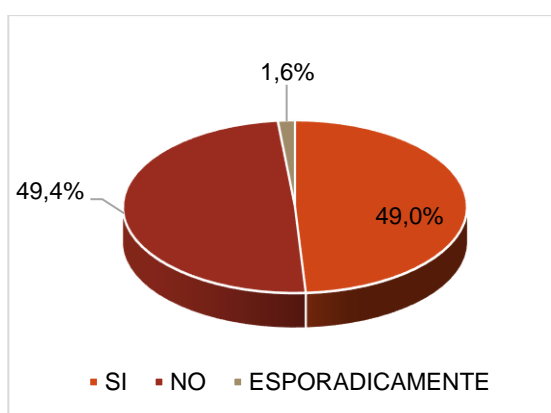
GRAFICO N° 19: SEXO Y GRUPO DE EDAD DE LA PERSONA AGRESORA.



Fuente: Sistema de Registro de casos y atenciones del CEM Tacna.

N. Situación de convivencia en el mismo lugar que la víctima

GRAFICO N° 20 SEXO Y GRUPO DE EDAD DE LA PERSONA AGRESORA.

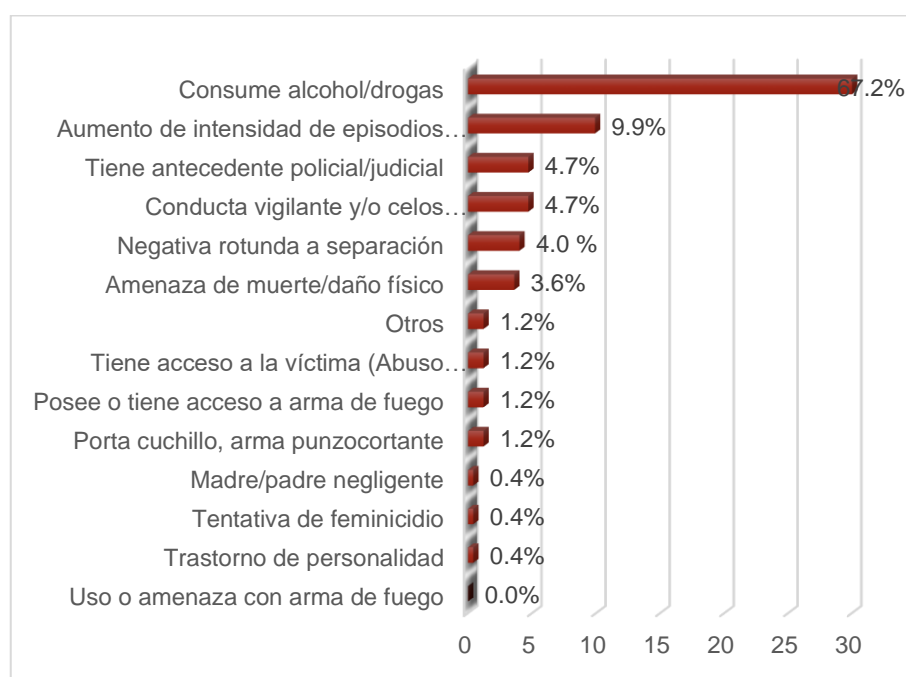


Fuente: Sistema de Registro de casos y atenciones del CEM Tacna.

De los 571 casos atendidos por el CEM Tacna durante el 2013, el 49.4% de los agresores no comparten la casa con la víctima, el 49.0% de los agresores viven en la misma casa que la víctima, el 1.6% vive esporádicamente en casa de la víctima.

O. Factores de riesgo (consumo de alcohol, drogas, antecedentes, otros)

GRAFICO N° 21: FACTOR DE RIESGO DE LA VICTIMA.

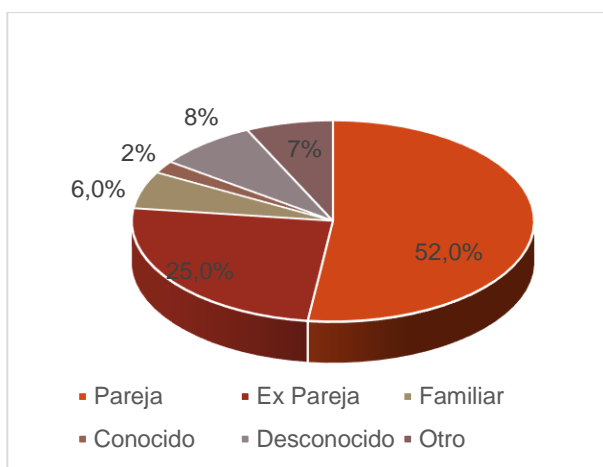


Fuente: Sistema de Registro de casos y atenciones del CEM Tacna.

De los 571 casos atendidos por el CEM Tacna durante el 2013, el 67.2% de las agresiones a la víctima fueron en aumento por el consumo de alcohol/droga, 9.9% aumento de intensidad de episodios violentos, 4.7% conducta vigilante y/o celos patológicos como también que el agresor presenta antecedentes penales.

P. Magnitud del Femicidio y tentativa

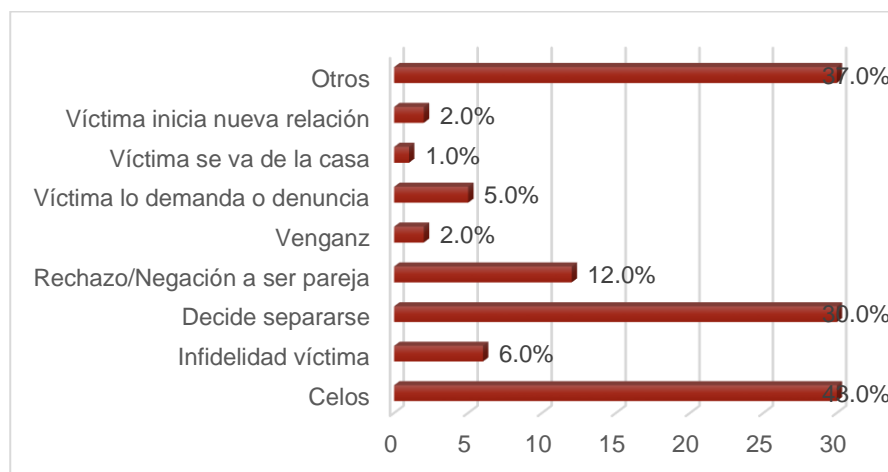
GRAFICO N° 22: CASOS DE FEMINICIDIO Y TENTATIVA DEL 2013 REGISTRADOS POR LOS CEM A NIVEL NACIONAL SEGÚN VINCULO RELACIONAL



Fuente: Sistema de Registro de Femicidio y Tentativa de Femicidio- Programa Nacional Contra la Violencia Familiar y Sexual.

En el año 2013 a nivel nacional los casos atendidos por los CEMs fueron 282, en este gráfico se puede observar que el 52% de los Femicidios y tentativas fueron por parte de su pareja, un 25% por sus ex parejas.

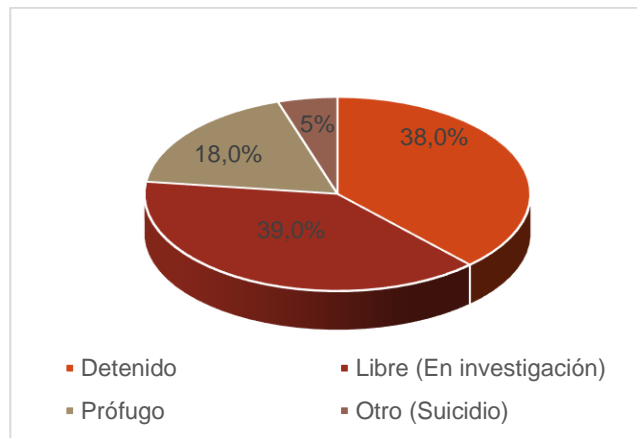
GRAFICO N° 23: CASOS DE FEMINICIDIO Y/O TENTATIVA REGISTRADOS POR LOS CEM SEGÚN MOTIVOS DEL FEMINICIDIO Y TENTATIVA.



Fuente: Sistema de Registro de Femicidio y Tentativa de Femicidio-Programa Nacional Contra la Violencia Familiar y Sexual.

En este gráfico se puede observar que en el año 2013 a nivel nacional de los casos atendidos por los CEMs que fueron 282, entre los motivos que se encontraron que desencadenaron el Femicidio y tentativa es un 43% celos, n 30% que decidió separarse y un 12% rechazo o negación a ser pareja.

GRAFICO N° 24: CASOS DE FEMINICIDIO Y TENTATIVA REGISTRADOS POR LOS CEM SEGÚN SITUACIÓN JURÍDICA.



Fuente: Sistema de Registro de Femicidio y Tentativa de Femicidio- Programa Nacional Contra la Violencia Familiar y Sexual.

En el año 2013 a nivel nacional los casos atendidos por los CEMs fueron 282 se puede observar en este gráfico que el 39% de los agresores de Femicidio y tentativa de Femicidio están libres pero bajo investigación, el 38% están detenidos, el 18% están prófugos y el 5% se suicidaron.

3.3. ANÁLISIS Y DIAGNOSTICO DEL ÁMBITO GENERAL DE ESTUDIO

3.3.1. Aspecto sociodemográfico

A. Evolución o Crecimiento Poblacional

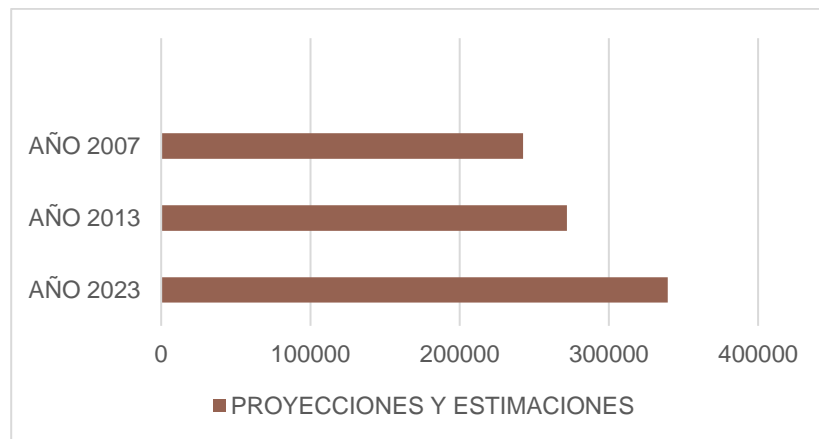
El incremento de la población de la ciudad de Tacna en el periodo 1981 y 1993, se debe fundamentalmente al fenómeno migratorio de pobladores provenientes de la zona alto andina, atraídos por el impulso e intensificación de la actividad comercial y/o minera.

CUADRO N° 2: Proyecciones y estimaciones según horizonte temporal del PDU de Tacna 2014-2023

DISTRITOS	POBLACIÓN POR AÑOS			
	1981	1993	2007	2013
TACNA	97 163	117 168	88 358	87 787
ALTO DE LA ALIANZA	-	26 872	34 817	36 256
CIUDAD NUEVA	-	26 178	34 225	38 394
POCOLLAY	1 359	10 445	16 193	18 770
CRNL. GREGORIO ALBARRACÍN	-	-	68 858	90 617
OTAL CONGLOMERADO URBANO	98 532	180 663	242 451	271 826

Fuente: Plan de Desarrollo Urbano de la Ciudad de Tacna 2014 - 2023

GRAFICO N° 25: PROYECCIONES Y ESTIMACIONES SEGÚN HORIZONTE TEMPORAL DEL PLAN DE DESARROLLO URBANO DE TACNA 2013-2024

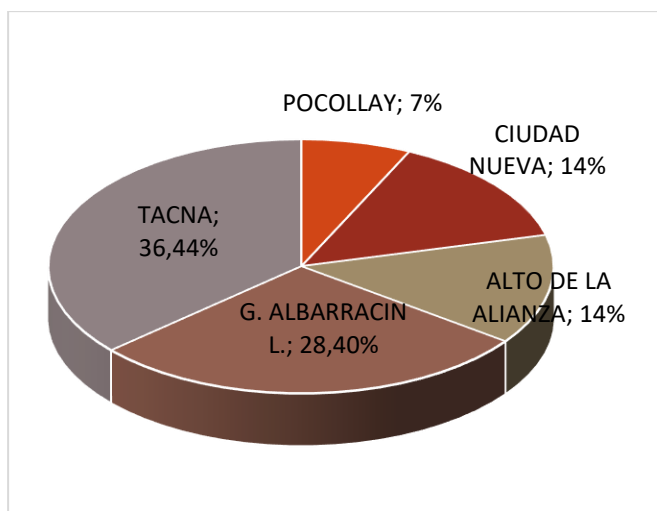


Fuente: Plan de Desarrollo Urbano de la Ciudad de Tacna 2014 – 2023

B. Distribución poblacional

Los distrito con mayor población son principalmente el distrito de Tacna (36.44%) y en el distrito Coronel Gregorio Albarracín Lanchipa (28.40%).

7GRAFICO N° 26: Distribución poblacional

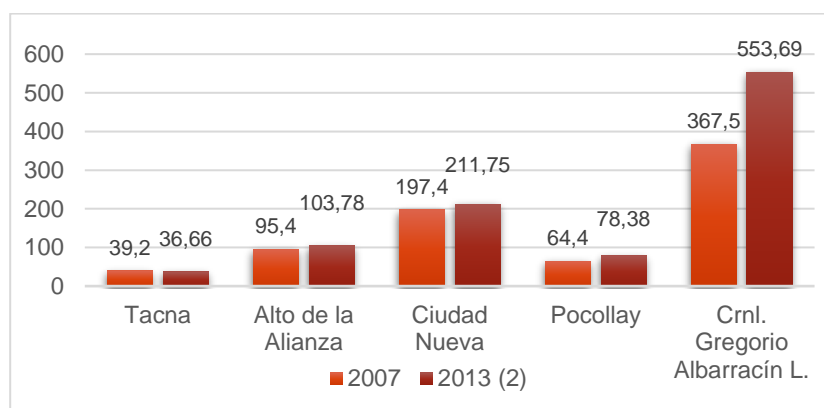


Fuente: PDU de la Ciudad de Tacna 2014 – 2023

C. Densidad poblacional

El distrito con mayor densidad poblacional es Coronel Gregorio Albarracín Lanchipa con 367,5 hab/km².

GRAFICO N° 27: Densidad poblacional

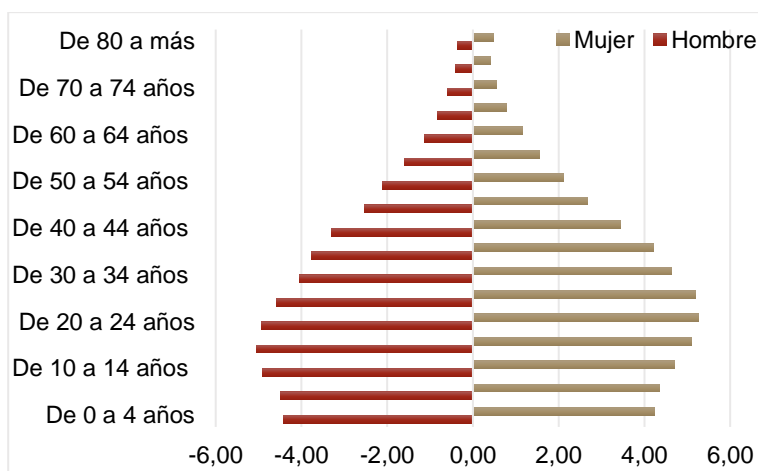


Fuente: Plan de Desarrollo Urbano de la Ciudad de Tacna 2014 – 2023

D. Composición de la población según género y edad

La ciudad de Tacna tiene una composición relativamente equitativa, registrándose 119 055 hombres y 123 396 mujeres que representan el 49% y el 51% de la población de la ciudad de Tacna.

GRAFICO N° 28: Composición de la población según genero y edad

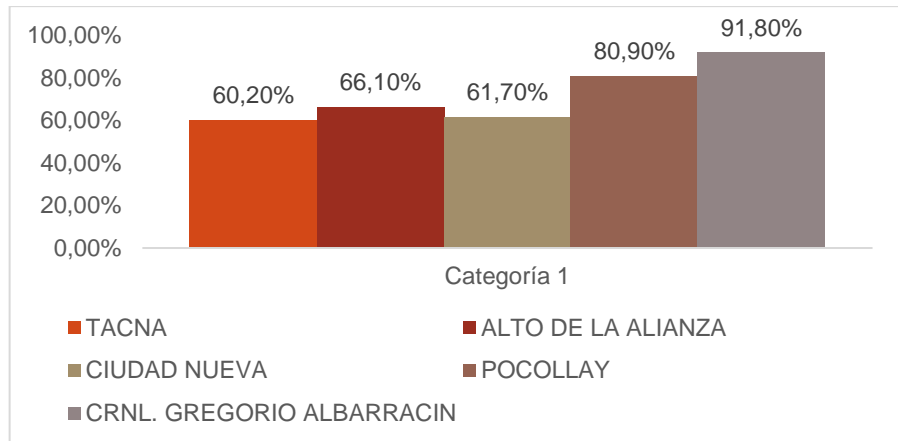


Fuente: Plan de Desarrollo Urbano de la Ciudad de Tacna 2014 – 2023

E. Migración

Los migrantes son de diversas zonas alto andinas de Puno el distrito con más índice de migrantes es: Gregorio Albarracín Lanchipa.

GRAFICO N° 29: Migraciones

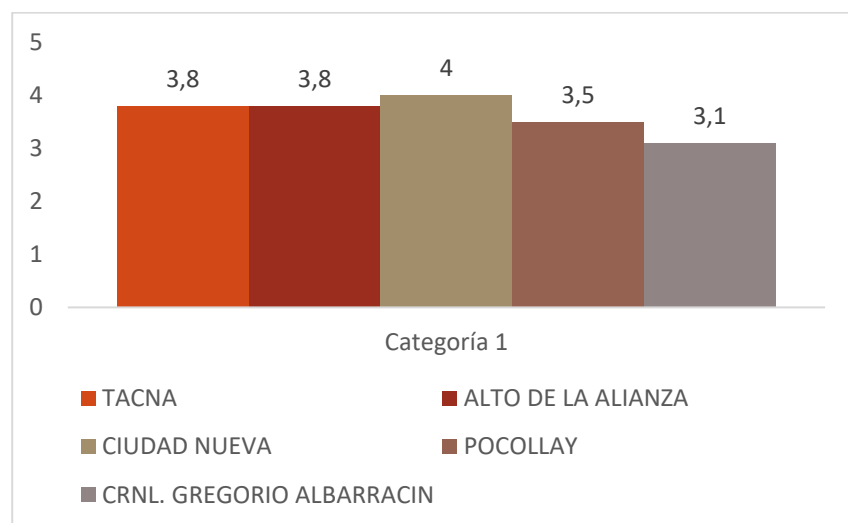


Fuente: PDU de la Ciudad de Tacna 2014 – 2023

F. Tamaño del hogar

Tacna está conformada por 69,137 hogares con un promedio de 3.5 integrantes.

GRAFICO N° 30: Tamaño de hogar

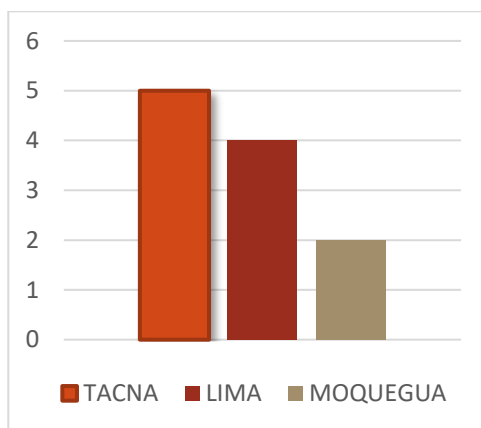


Fuente: PDU de la Ciudad de Tacna 2014 – 2023

G. Acceso y servicios de educación y salud

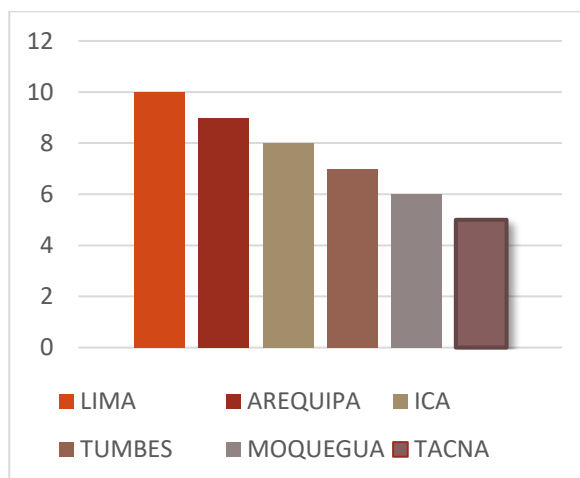
Tacna ocupa el puesto N° 1 en acceso a educación (cobertura e infraestructura) y el 6to puesto en aspecto de salud

GRAFICO N° 31: Acceso a educación



Fuente: PDU de la Ciudad de Tacna 2014 – 2023

GRAFICO N° 32: Acceso a salud



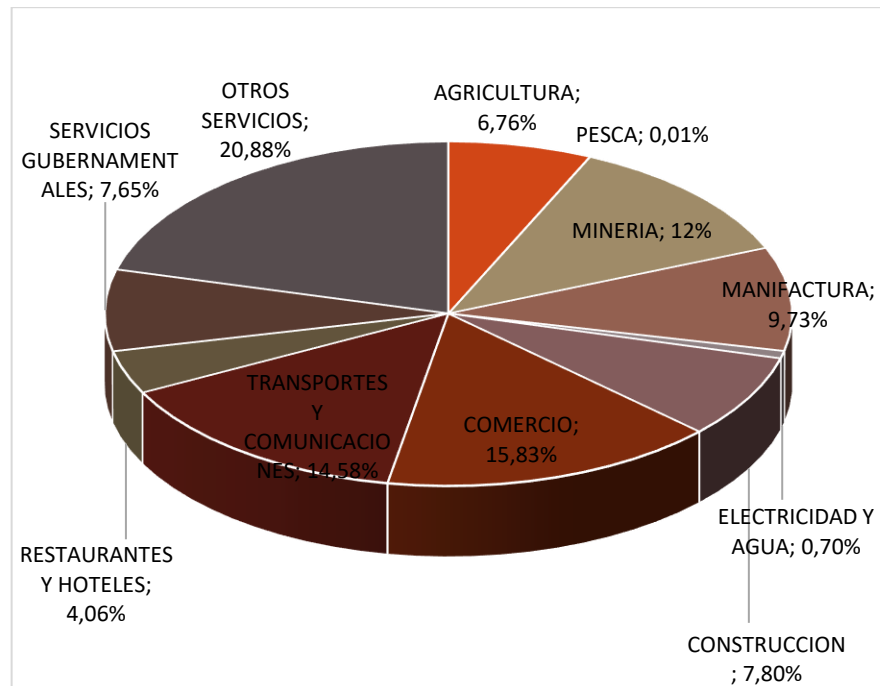
Fuente: PDU de la Ciudad de Tacna 2014 – 2023

3.3.2. Aspecto económico productivo

A. Producto bruto interno

Haciendo un análisis del PBI regional, se tiene que la actividad otros con un 20.88% es la que mayor aporte significa para el PBI regional, luego le sigue comercio con 15.83%, transportes y comunicaciones con 14,58% y minería con 12%.

GRAFICO N° 33: PBI



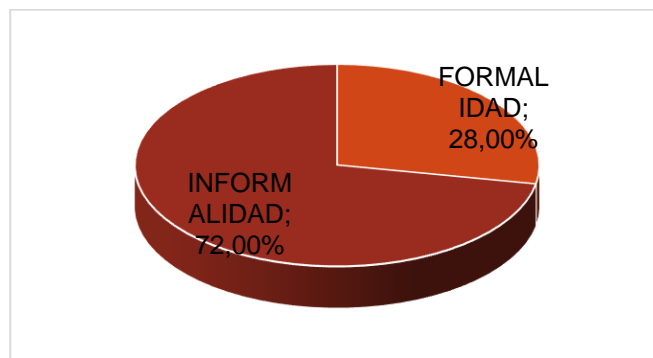
Fuente: PDU de la Ciudad de Tacna 2014 – 2023

B. Informalidad

Tacna es considerada como una de las ciudades con más alta tasa de informalidad, situación que viene desde la década de

los '80 con el boom del comercio de productos de contrabando.

GRAFICO N° 34: informalidad

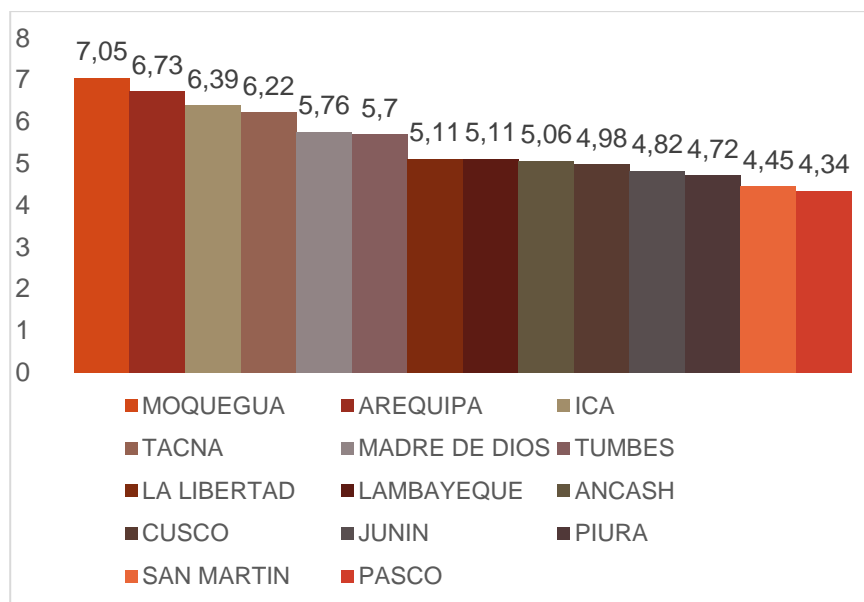


Fuente: PDU de la Ciudad de Tacna 2014 – 2023

C. Pea

La pea asciende a 195,723 personas, el 82.37% vive en el área urbana, La mayor parte de la pea ocupada es independiente más del 75% cuenta con educación secundaria y superior.

GRAFICO N° 35: PEA



Fuente: PDU de la Ciudad de Tacna 2014 – 2023

3.3.3. Aspecto físico espacial

A. Estructura urbana

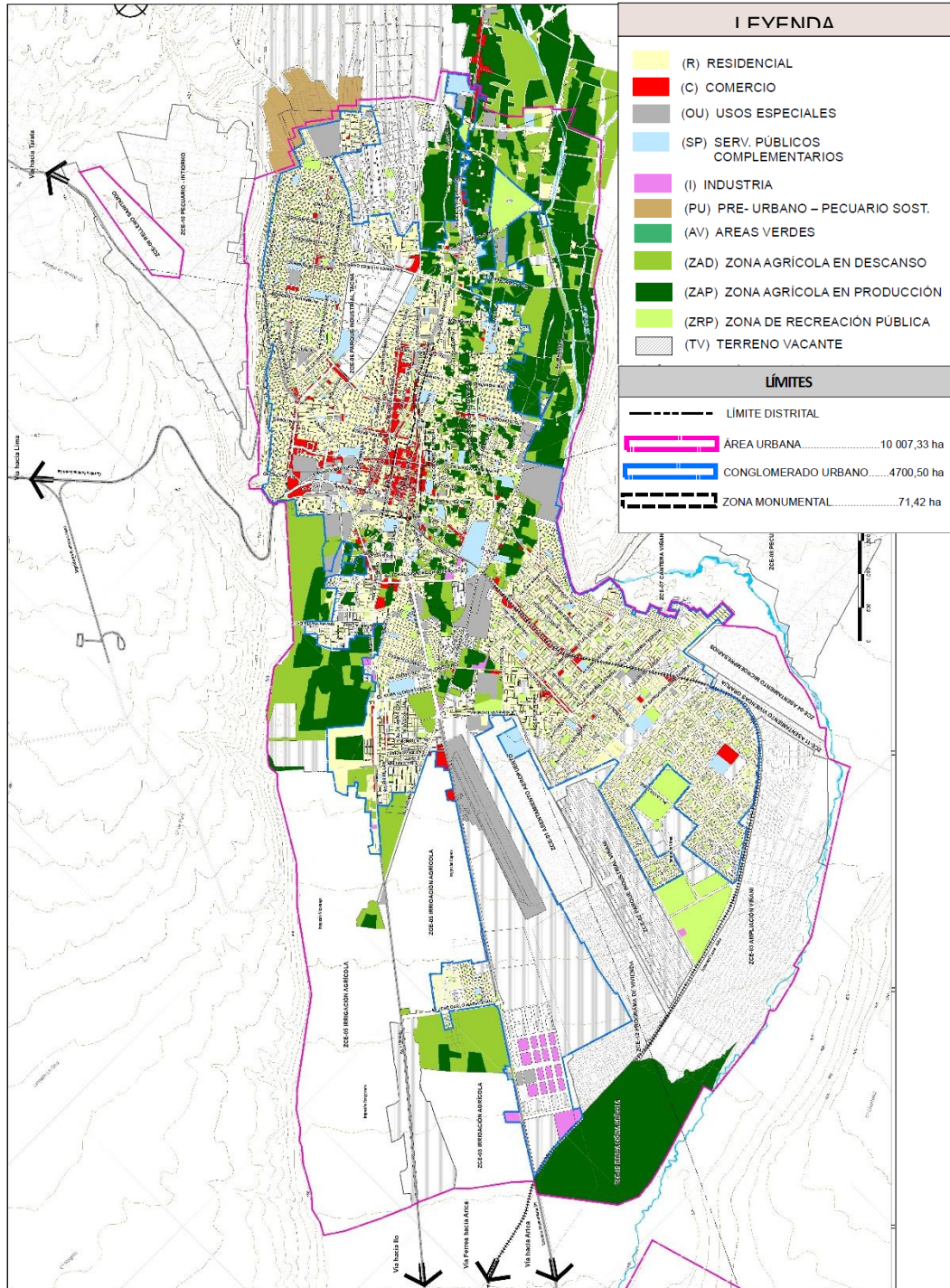
Como se observa en el cuadro los usos predominantes en el suelo en relación al conglomerado urbano están conformados por el uso residencial (28,51%), suelo vacante (15,33%) y usos agrícolas (8,14% entre terreno en descanso y producción).

CUADRO N° 3: Síntesis de suelo en relación al conglomerado urbano

USO DE SUELO	ÁREA (HA)	PORCENTAJE
RESIDENCIA	1 340,19	28,51%
COMERCIAL	143,22	3,05%
SERVICIOS PÚBLICOS COMPLEMENTARIOS	158,67	3,38%
USOS ESPECIALES	375,24	7,98%
ZONA DE RECREACIÓN PUBLICA	206,24	4,39%
SUELO VACANTE	720,35	15,33%
ZONA AGRÍCOLA	382,83	8,14%
INDUSTRIAL	49,79	1,06%
PRE URBANO	0,23	0,00%
ÁREAS VERDES ADICIONALES	1,34	0,03%
TOTAL DE USOS	3 378,10	100,00%
TOTAL DE VÍAS Y OTROS	1 322,40	28,13%
TOTAL DE CONGLOMERADO URBANO	4 700,50	100,%

Fuente: PDU de la Ciudad de Tacna 2014 – 2023

GRAFICO N° 36: Uso de Suelo



Fuente: PDU de la Ciudad de Tacna 2014 – 2023

B. Equipamiento

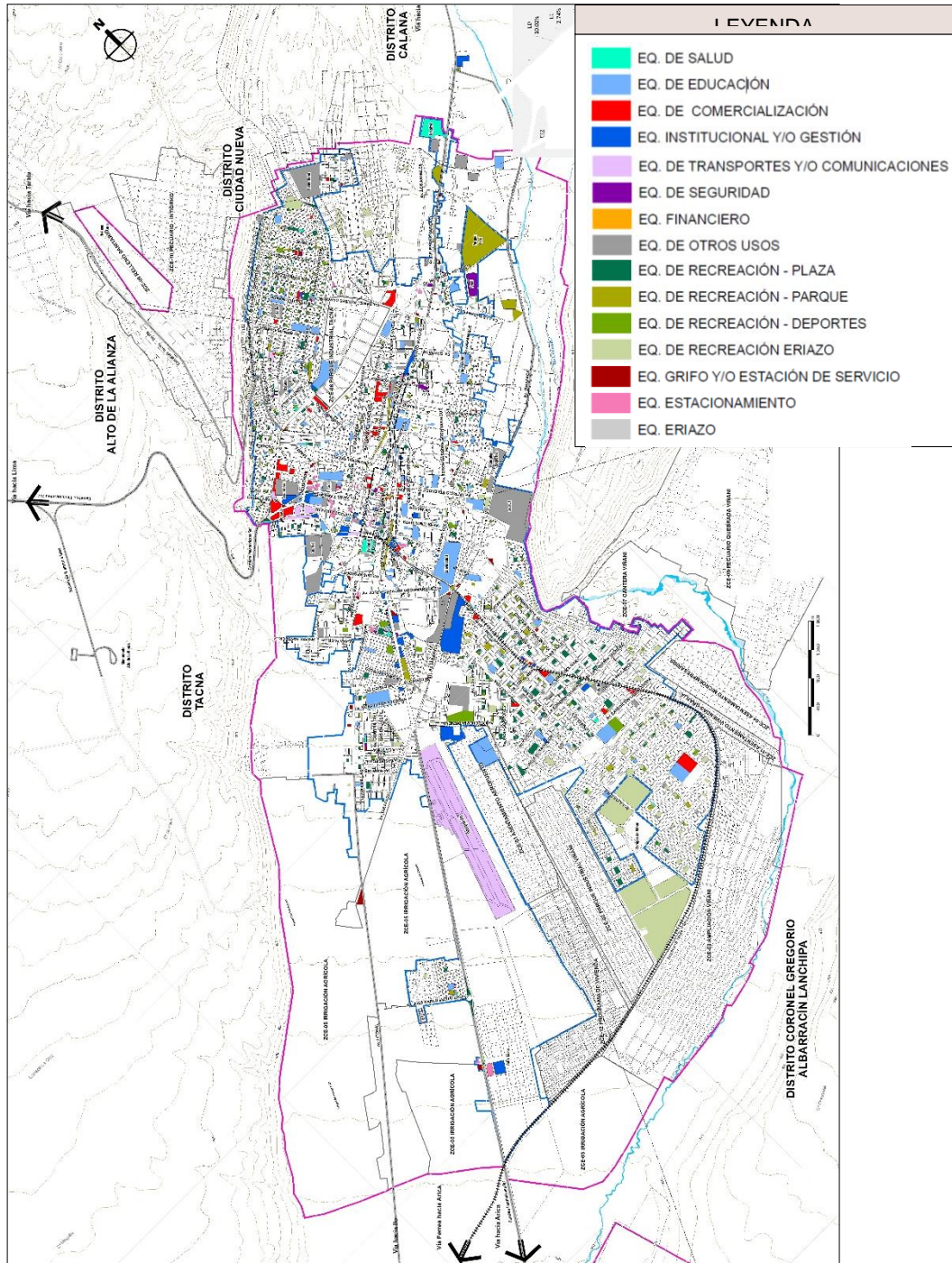
El conglomerado urbano se encuentra un total de 1 244,31 ha, destinadas a zonas de recreación pública, usos especiales y servicios públicos complementario, del total el 40,25% cuenta solo con asignación de uso de suelo pero no cuentan con infraestructura implementada.

CUADRO N° 4: Equipamiento

USO DE SUELO	USO ESPECÍFICO	(HA)	%
COMERCIAL (C)	COMERCIALIZACIÓN	41,74	2,75%
ZONA DE RECREACIÓN PÚBLICA (ZRP)	RECREATIVO DEPORTES	40,42	2,66%
	RECREATIVO PARQUE	64,36	4,23%
	RECREATIVO PLAZA	57,99	3,81%
USOS ESPECIALES (OU)	ESTACIONAMIENTO	12,27	0,81%
	FINANCIERO	1,26	0,08%
	GRIFO / ESTACIÓN DE SERVICIO	7,37	0,48%
	INSTITUCIONAL	53,53	3,52%
	OTROS USOS	189,58	12,47%
	SEGURIDAD	9,23	0,61%
SERVICIOS PÚBLICOS COMPLEMENTARIOS	TRANSPORTES Y COMUNICACIONES	119,89	7,89%
	EDUCACIÓN	152,63	10,04%
TERRENO VACANTE	SALUD	17,61	1,16%
	EQUIPAMIENTO ERIAZO	581,91	38,28%
	RECREATIVO ERIAZO	170,51	11,22%
TOTAL DE USOS		1 520,30	100%
TOTAL DE CONGLOMERADO URBANO		4 700,50	100%

Fuente: PDU de la Ciudad de Tacna 2014 – 2023

GRAFICO N° 37: Equipamiento Urbano



Fuente: PDU de la Ciudad de Tacna 2014 – 2023

C. Estructura vial

La Av. Bolognesi es la vía de mayor relevancia en la ciudad, sobre ella se intersecta la línea férrea. Otro elemento principal de la ciudad es la Av. Pinto, que permite que distritos como Ciudad Nueva y Alto de la Alianza se articulen a la zona comercial de Tacna.

Vías de Integración Nacional

Son aquellas que permiten la articulación de la ciudad de Tacna con el resto del Perú y sus regiones, y a su vez también posibilita su conexión con el Norte de Chile. Dentro del área urbana la única vía de este tipo es la Carretera Panamericana, cuya conexión norte ingresa por el Ovalo de la rotonda y al sur por la Av. Manuel A. Odría.

Vías de Integración Regional

Son las vías que permiten la integración de diversos centros poblados, provincias, distritos dentro de la región Tacna. Las vías en esta categoría son: Carretera Costanera, carretera a Calana, carretera Tacna – Tarata.

Vías Principales

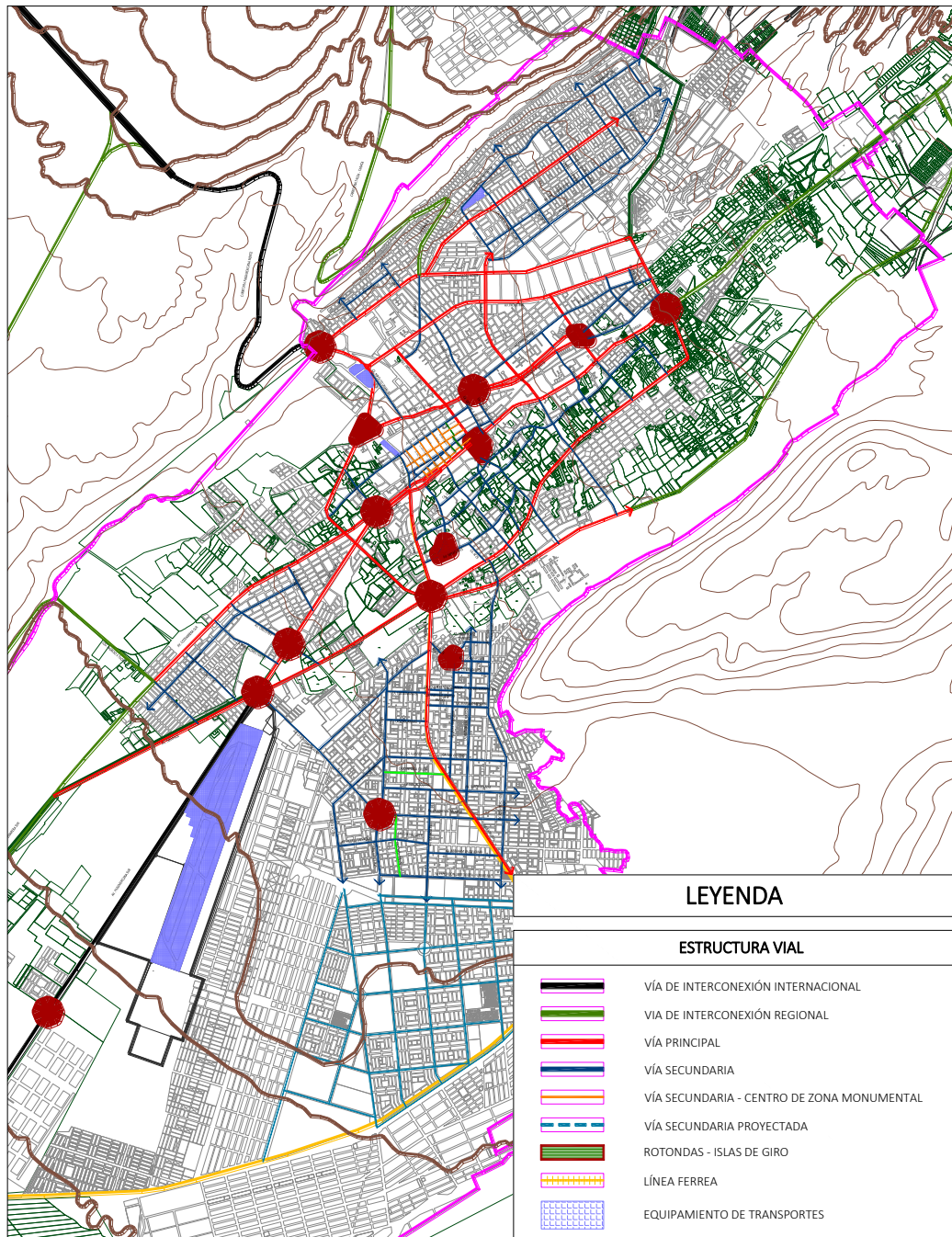
Son aquellas que articulan las actividades principales del centro urbano, ya sea centro político administrativo, grandes equipamientos, áreas de acopio y comercialización, entre otros. Entre las principales tenemos a la av. Bolognesi, Jorge Basadre, Pinto, Basadre y Forero, etc.

Vías Secundarias

Las vías urbanas secundarias son aquellas que integran sectores y barrios residenciales al sistema principal, mediante un sistema secundario de estructuración vial. En los distritos periféricos tienen una función básica de articular las diversas habilitaciones y asociaciones de vivienda entre ellas y articularlas a las vías principales. En el distrito capital son aquellas que se encuentran entre las vías principales.

Algunas que podemos nombrar entre estas avenidas son: Bohemia Tacneña, Von Humboldt, La Cultura, Billinghamst, Cajamarca, Coronel Bustíos, etc.

GRAFICO N° 38: Estructura Vial



Fuente: PDU de la Ciudad de Tacna 2014 – 2023

D. Conflictos viales

El mayor conflicto en la ciudad se encuentra en el centro de Tacna, comprendido básicamente en la intersección de la av. Patricio Meléndez con la Av. Bolognesi, y extendiéndose hacia el norte hacia A. Leguía, y hacia el oeste hasta la Av. Billinghamurts. El segundo conflicto vial se encuentra en el ingreso a Tacna por la panamericana.

GRAFICO N° 39: Mayor Afluencia de Rutas de Transporte

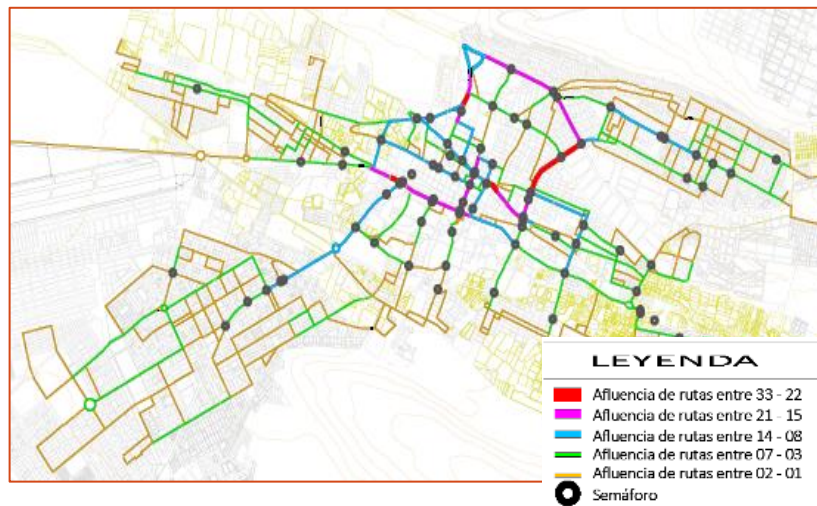
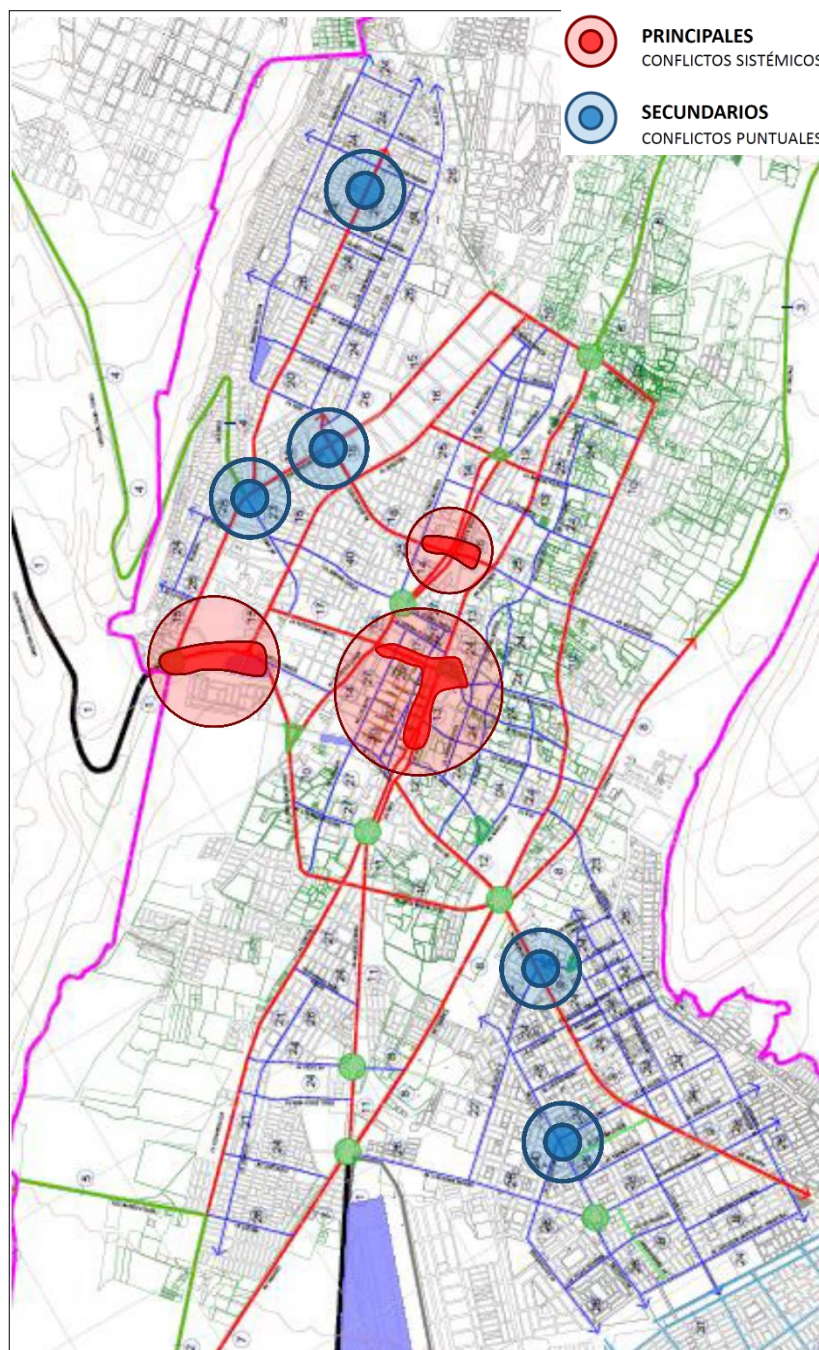


GRAFICO N° 40: conflictos Viales



Fuente: PDU de la Ciudad de Tacna 2014 – 2023

E. Infraestructura de servicios

Servicio de Agua

Las fuentes de captación del recurso hídrico destinado para la ciudad de Tacna provienen de aguas superficiales y aguas subterráneas. Las aguas superficiales se destinan a su vez para la utilización en la actividad agrícola y provienen de dos ríos: Uchusuma y Caplina.

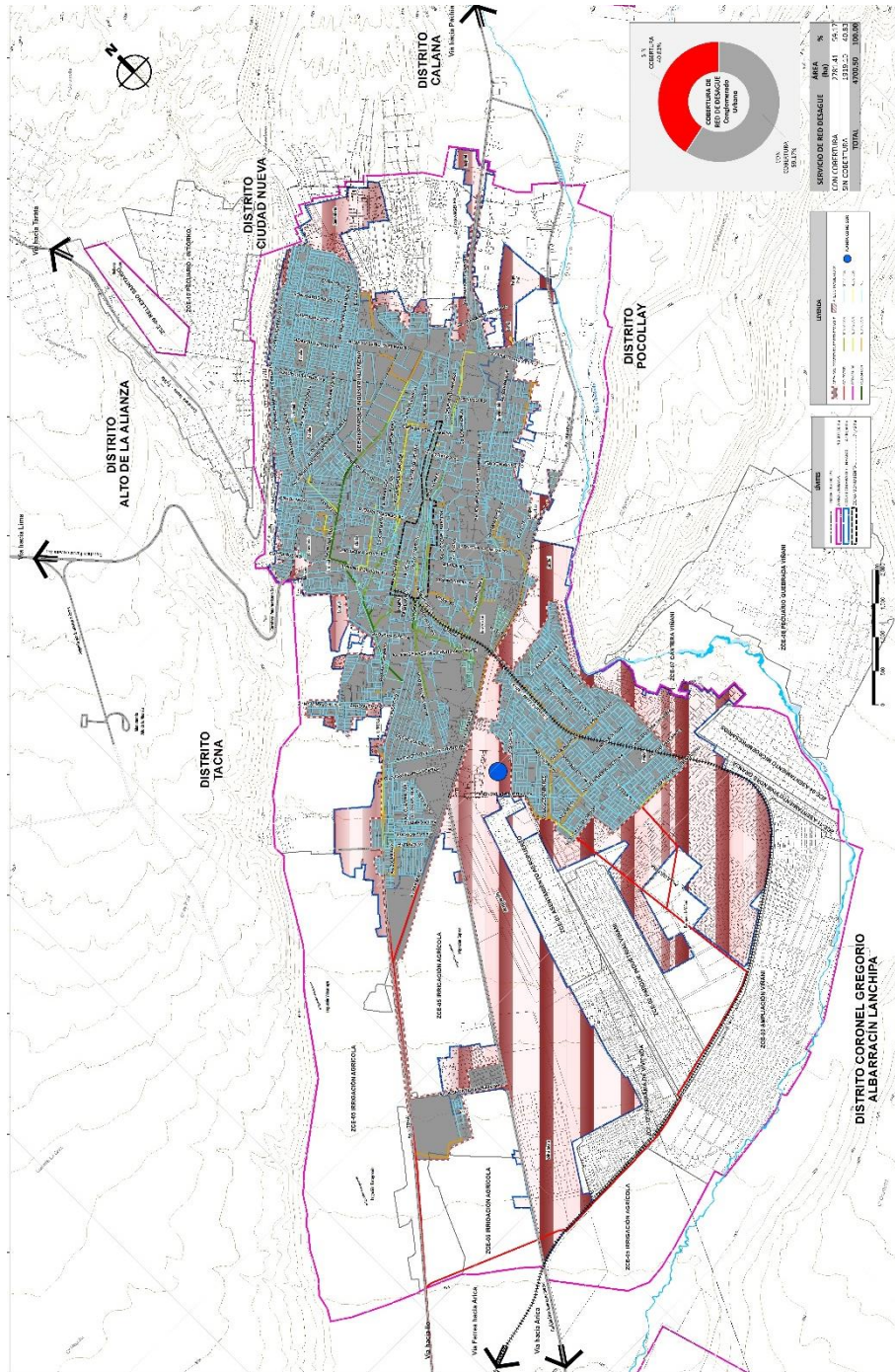
Servicio de Desagüe y Alcantarillado

En cuanto a las redes de aguas servidas actualmente el sistema de Cono Sur está conectado a la red troncal que comunica a este distrito con la planta de aguas servidas de Magollo, el sistema comprende una serie de líneas principales de 8" interconectadas que envían el agua servida al sector Arunta, con un caudal promedio de 150 l/s.

Servicio de Energía Eléctrica

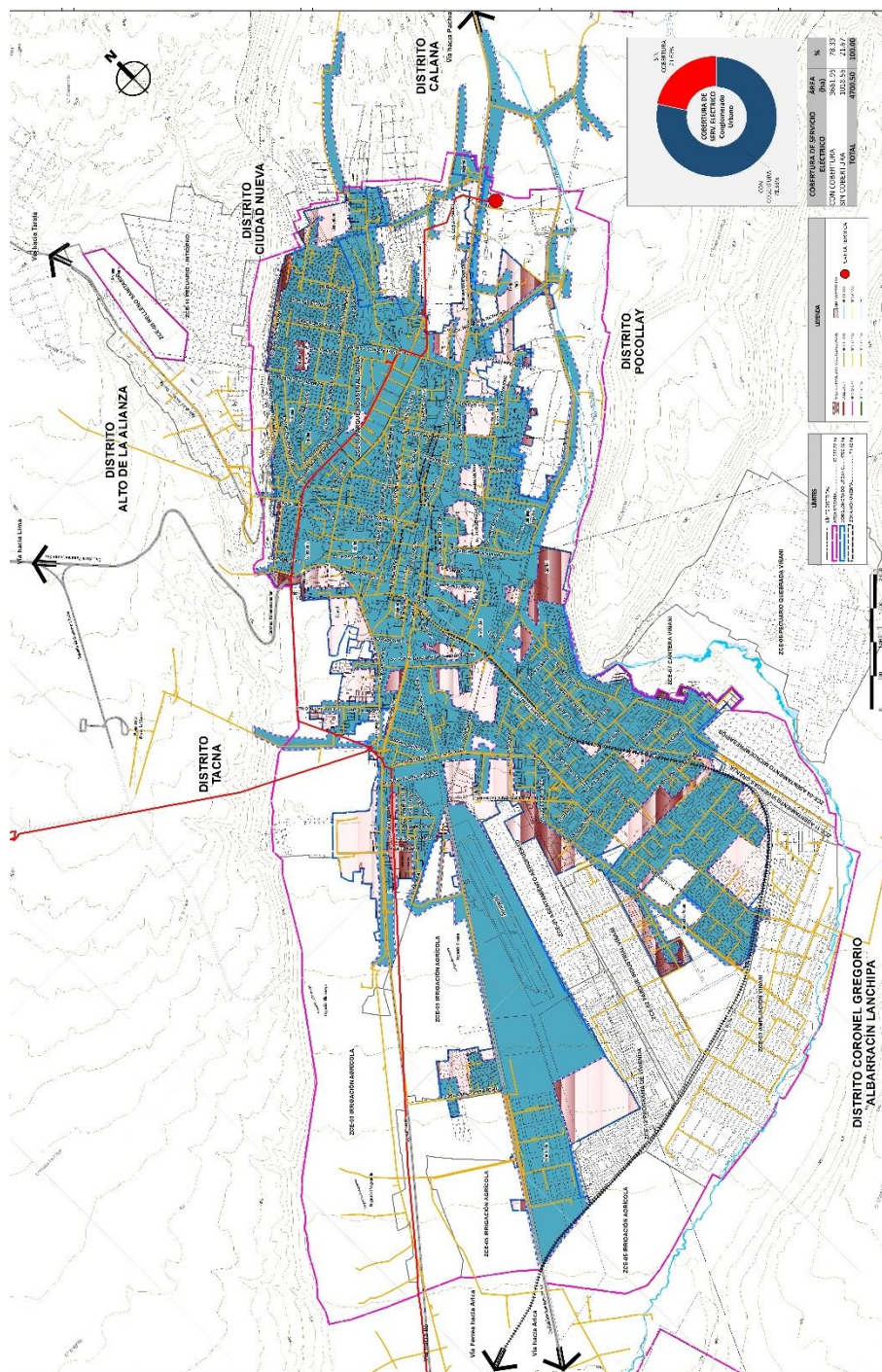
Electrosur S.A., cuenta con un total de 4 Subestaciones de Potencia; con transformaciones de 138/10 kV, 66/10 kV, 33/22,9 kV y 33/10 kV, con una potencia instalada total de 118,81 MVA.

GRAFICO N° 42: Desagüe Y Alcantarillado



Fuente: PDU de la Ciudad de Tacna 2014 – 2023

GRAFICO N° 43: Cobertura de Servicio Eléctrico



Fuente: PDU de la Ciudad de Tacna 2014 – 2023

3.3.4. Aspecto biótico

A. Características físicas naturales

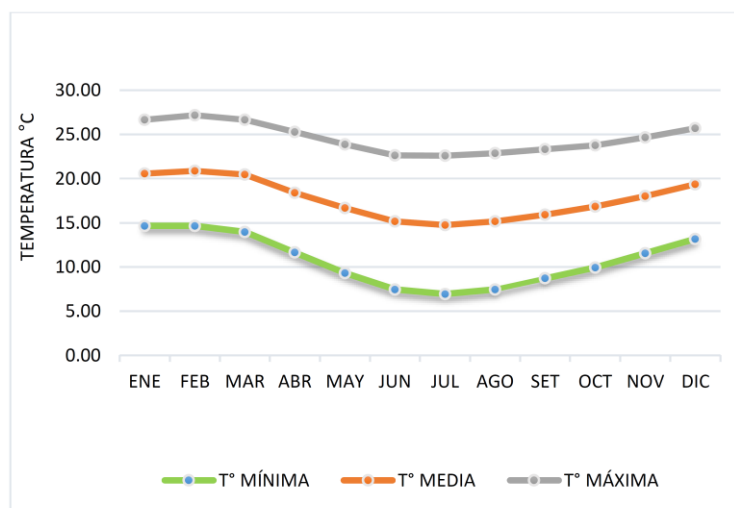
- **Clima**

La ciudad de Tacna, por su ubicación geográfica dentro de la zona climática subtropical presenta características propias de un clima templado cálido; donde las temperaturas oscilan regularmente entre el día y la noche; las lluvias son insignificantes e irregulares en años normales; existe alta nubosidad; y se perciben dos estaciones bien contrastantes: el verano (Diciembre – Marzo) y el invierno (Julio – Setiembre), mientras que el otoño y la primavera son estaciones intermedias.

→ **Temperatura**

Las temperaturas medias alcanzan la máxima de 27,2°C en verano (Febrero) y la mínima de 9,5°C en invierno (Julio), tal como lo señalan los registros de la Estación Climática Jorge Basadre – Tacna en el año 2000.

GRAFICO N° 44: Temperatura



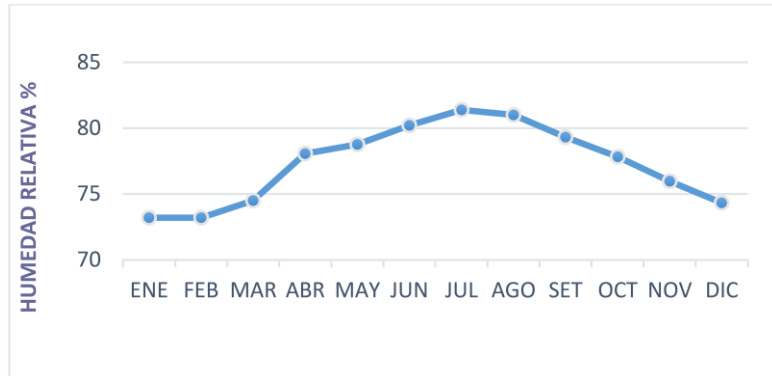
Fuente: Gobierno Regional de Tacna, Estudio de Climatología para la ZEE, 2010

→ Humedad

Los valores más altos de humedad del aire se registran durante los meses de junio, julio y agosto, es decir durante la estación del invierno, oscilando entre 81 % (Calana), 80% (J. Basadre).

Los valores más bajos de humedad del aire se registran durante los meses de enero, febrero y marzo, es decir durante la estación del verano, oscilando entre 69 % (J. Basadre) y 79% (CP-Calana).

GRAFICO N° 45: Estación Calana, humedad relativa

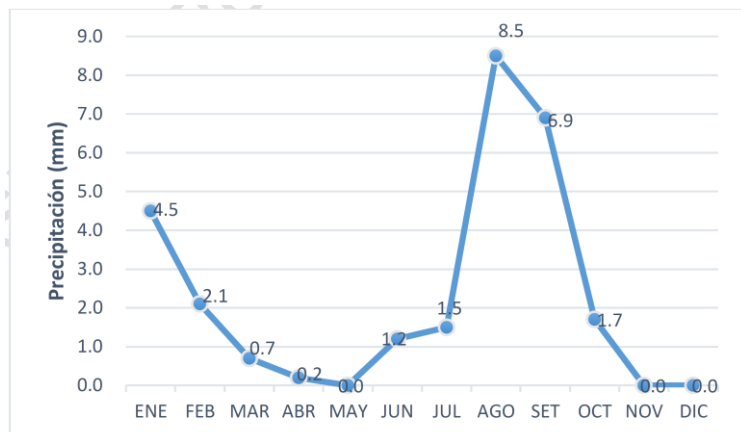


Fuente: Gobierno Regional de Tacna, Estudio de Climatología para la ZEE, 2010

→ Precipitación

Las precipitaciones pluviales (lluvias) son mínimas e irregulares variando de finas garúas en la Costa durante el invierno hasta máximas de 80 mm en verano (años excepcionales por el fenómeno El Niño).

GRAFICO N° 46: Estación Jorge Basadre, precipitación 2012

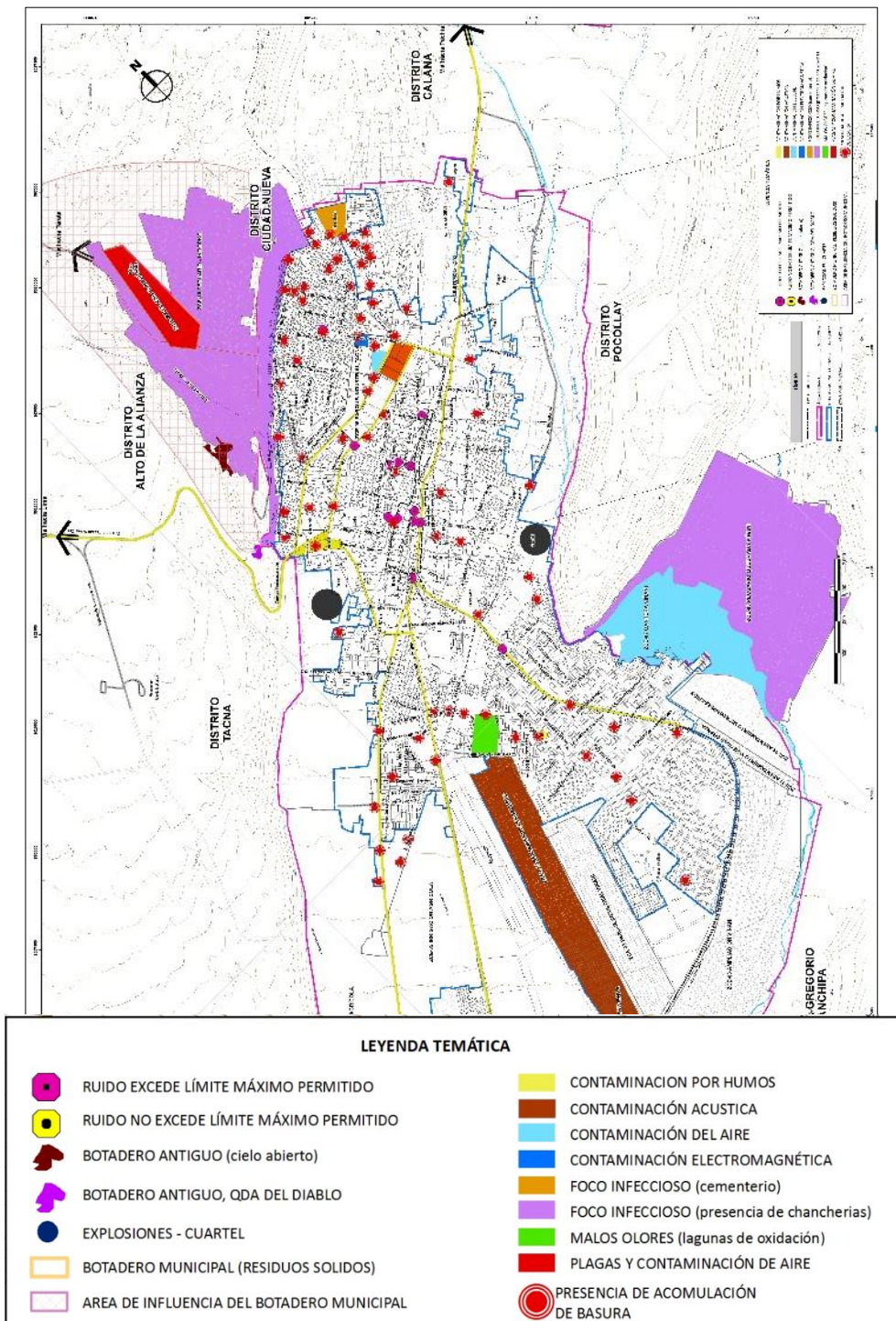


Fuente: SENAMHI – Precipitaciones 2012

B. Peligros

- Peligros Antrópicos
 - Botaderos Informales – Residuos Sólidos
 - Focos infecciosos
 - Peligros por Instalaciones de Grifos de Combustibles y Polvorines dentro de la Ciudad (Cuarteles)
 - Peligros por Contaminación Acústica
 - Peligros por Fuentes Contaminantes Atmosféricos
 - Peligro por Radiación Magnética

GRAFICO N° 47: Peligros Antrópicos

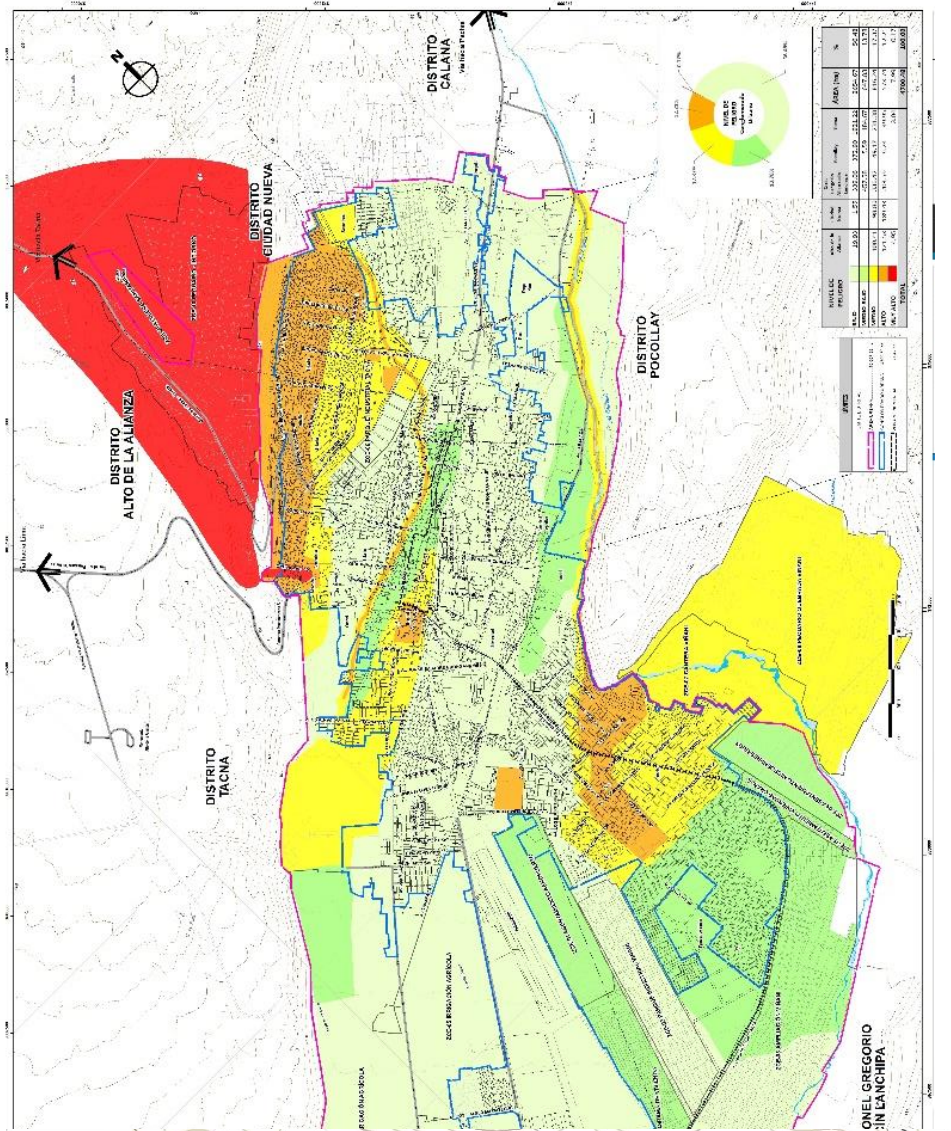


Fuente: PDU de la Ciudad de Tacna 2014 – 2023

- Peligros múltiples

Tomando en cuenta la posibilidad de ocurrencia simultánea de los fenómenos de origen geológico-geotécnico, climático y geológico-climático en un punto determinado del área de estudio que comprende los distritos de Tacna, con sus áreas de expansión urbana, es que se ha procedido a elaborar el Mapa de Peligros Múltiples.

GRAFICO N° 48: Peligros Múltiples



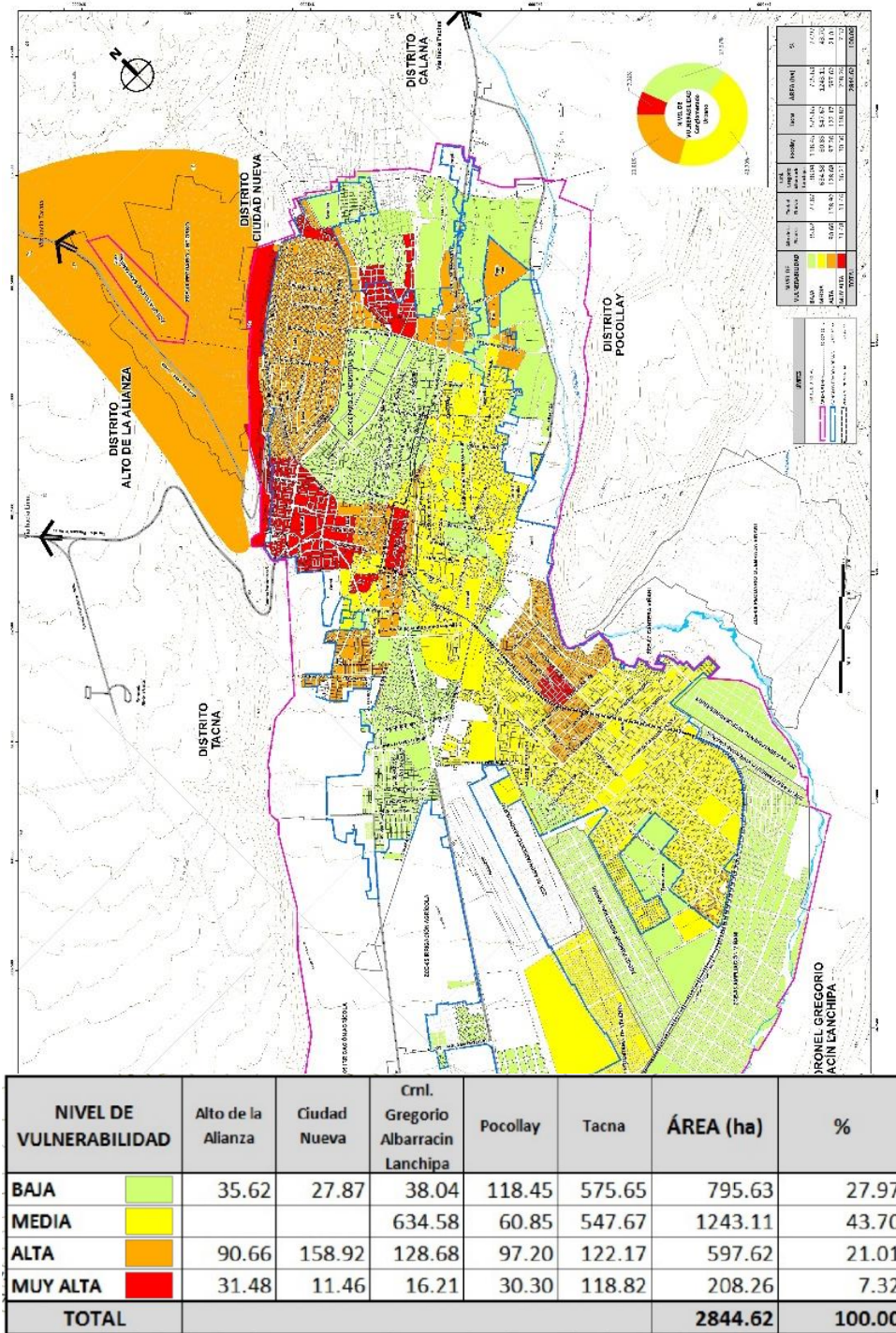
NIVEL DE PELIGRO	Alto de la Alianza	Ciudad Nueva	Crnl. Gregorio Albarracín Lanchipa	Pocollay	Tacna	ÁREA (ha)	%
BAJO	19.93	1.55	339.06	372.90	1921.22	2654.67	56.48
MEDIO BAJO			457.58	5.59	184.67	647.83	13.78
MEDIO	100.41	98.86	336.42	49.17	231.38	816.24	17.37
ALTO	121.53	189.43	203.59	9.24	49.95	573.74	12.21
MUY ALTO	4.95				3.04	7.99	0.17
TOTAL						4700.48	100.00

Fuente: PDU de la Ciudad de Tacna 2014 – 2023

C. Vulnerabilidad

Tacna es una ciudad vulnerable, al estar ubicada en una zona de alta sismicidad, asentada sobre una formación geológica aluvial, deluvial, fluvial y de depósitos de desmonte, que hace que las ondas sísmicas se incrementen, que se presenten problemas de colapsabilidad, y además del crecimiento demográfico incontrolable.

GRAFICO N° 49: Vulnerabilidad

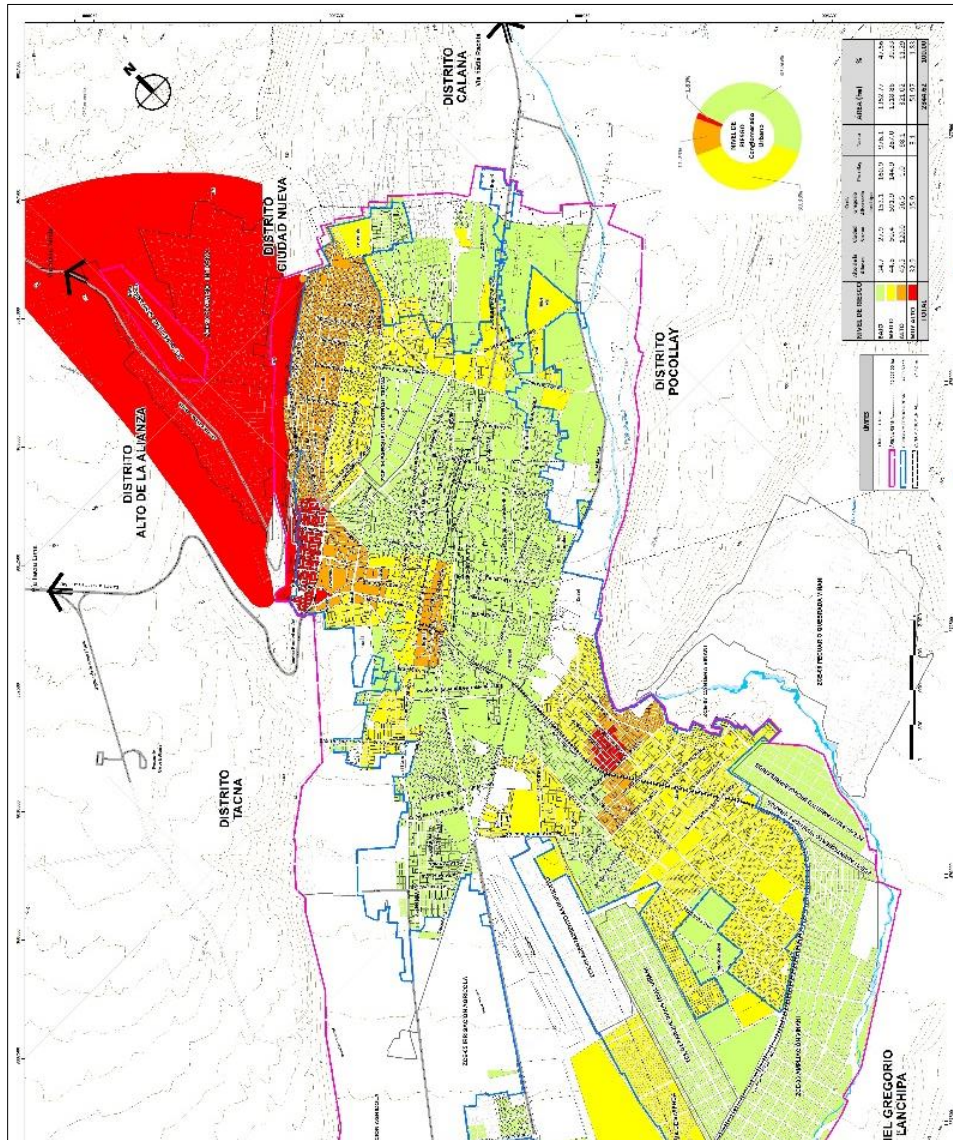


Fuente: PDU de la Ciudad de Tacna 2014 – 2023

D. Riesgos

El cálculo del riesgo corresponde a un análisis y una combinación de datos teóricos y empíricos con respecto a la probabilidad del peligro identificado, es decir la fuerza e intensidad de ocurrencia; así como el análisis de vulnerabilidad o la capacidad de resistencia de los elementos expuestos al peligro (población, viviendas, infraestructura, etc.), dentro de una determinada área geográfica.

GRAFICO N° 50: Riesgos



Fuente: PDU de la Ciudad de Tacna 2014 – 2023

3.4. ANÁLISIS Y DIAGNOSTICO DEL LUGAR

3.4.1. Aspecto físico espacial

A. Ubicación y localización

El área de intervención de CENTRO INTEGRAL DE REFUGIO PARA FORTALECER LA REINSERCIÓN SOCIAL DE MUJERES VICTIMAS DE VIOLENCIA EN LA CIUDAD DE TACNA”, se encuentra ubicado en el Distrito Coronel Gregorio Albarracín Lanchipa, al sur de la ciudad de Tacna, perteneciente a un área urbana consolidada que tiene las condiciones ambientales y sociales que necesita para el desarrollo del proyecto (Ver Lamina 01).

El área destinada al proyecto arquitectónico se localiza en el cruce de la Av. Los Musicos y la Av. Los Historiadores.

LINDEROS

Frente: 89.40 en línea recta con la Av. Los Músicos

Fondo: 89.40 en línea recta con lote de servicios

Complementario de salud

Derecha: 51.30 en línea recta con la Av. Los Historiadores

Izquierda: 51.30 en línea recta con Iglesia Evangélica

B. Topografía

(Ver Lamina 01). El terreno presenta una gran área en conjunto, posee una pendiente mínima relativamente plana con una ligera inclinación decreciente de norte a sur de 3%. Por la topografía que presenta el terreno es apta para las actividades que se plantean.

C. Estructura urbana

(Ver Lamina 01). Las zonificaciones colindantes al terreno son R-3, y E-1, con equipamiento consolidados y también la presencia de terreno destinados a proyecto de carácter importante.

GRAFICO N° 51: ZONIFICACIÓN DE SECTOR



ZONIFICACION URBANA

DESCRIPCION	CLASIFICACION	CODIGO
RESIDENCIAL	Densidad Baja	R1-R2
	Densidad Media	R3-R4
	Densidad Alta	R5-R6
	Mixto Densidad Baja	I1-R1
COMERCIAL	Central	C7
	Distrital	C5
	Sectorial	C3
	Vecinal	C2
	Local	C1
	Especializado	CE
	Intensivo	CI
Industrial	CIN	
OTROS USOS	Otros Usos	OU
	Equipamiento Recreativo	ER
EDUCACION	Universidad	E3
	Instituto Superior	E2
	Primario-Secundario	E1
SALUD	Hospital Especializado	H4
	Hospital General	H3
	C. Salud - Policlínico	H2
	Posta Médica	H1
COMERCIA-LIZACION	Mercado Mayorista	MM
	Mercado Sectorial	MS
	Mercado Zonal	MZ

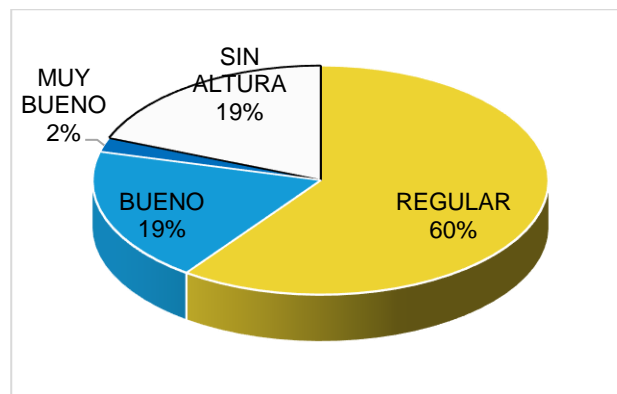
Fuente: PDU de la Ciudad de Tacna 2014 – 2023

3.4.2. Imagen urbana

A. Estado de conservación

(Ver lamina 03). Se observa que el estado de conservación de las edificaciones colindantes al terreno predomina el regular

GRAFICO N° 52: ESTADO DE CONSERVACIÓN

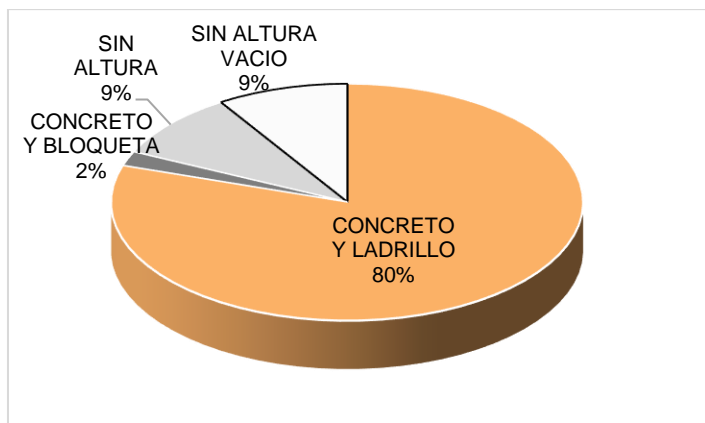


Fuente: Elaboración propia

B. Material de construcción

(Ver lamina 03). Se observa que el material de construcción de las edificaciones colindantes al terreno predomina el concreto y ladrillo.

GRAFICO N° 53: MATERIAL DE CONSTRUCCIÓN

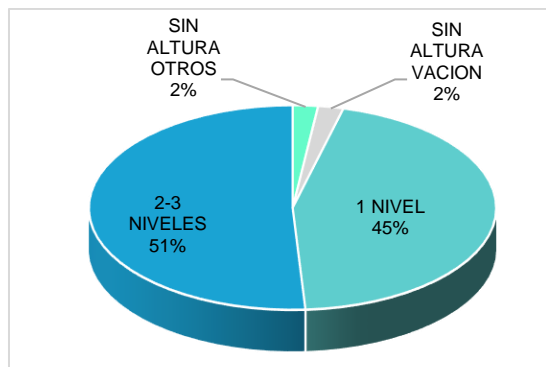


Fuente: Elaboración propia

C. Altura de edificación

(Ver lamina 03). Se observa que la altura de edificación de las edificaciones colindantes al terreno predomina de dos a tres niveles.

GRAFICO N° 54: ALTURA DE EDIFICACIÓN



Fuente: Elaboración propia

3.4.3. Vialidad

A. Infraestructura vial

(Ver lamina 04)

- Contexto general

El distrito Coronel Gregorio Albarracín Lanchipa, presenta 3 ejes integradores a nivel de distrito que son las avenidas Municipal, La Cultura y Bohemia Tacneña, siendo la Av. Municipal la de mayor jerarquía ya que conecta varios sectores del distrito y contiene parte de la vía férrea de la ciudad.

B. Transporte

El transporte público que contempla los alrededores del terreno está organizando por la ruta 14 y la ruta 203 ambas con un recorrido constante de cada 5 a 7 minutos por la Av. Los Historiadores, y la ruta 11 por la Av. Los Pintores.

3.4.4. Infraestructura de servicios

Los servicios básicos en el entorno inmediato está constituido por los servicios de agua potable, alcantarillado, energía eléctrica, telefonía y limpieza pública.

A. Agua

(Ver lamina 05) en el terreno propuesto presenta una red de agua que baja por la Av. Los Historiadores siendo proyectada desde esta hasta el equipamiento propuesto.

B. Desagüe

(Ver lamina 05) en el terreno propuesto presenta una red de desagüe y alcantarillado que baja por la Av. Los Historiadores siendo proyectada desde esta hasta el equipamiento propuesto.

C. Energía eléctrica

(Ver lamina 05) en el terreno propuesto presenta una red eléctrica abastecida a todo el sector por transformadores de media tensión, ubicándose uno en el terreno propuesto.

3.4.5. Características físicos naturales

A. Clima

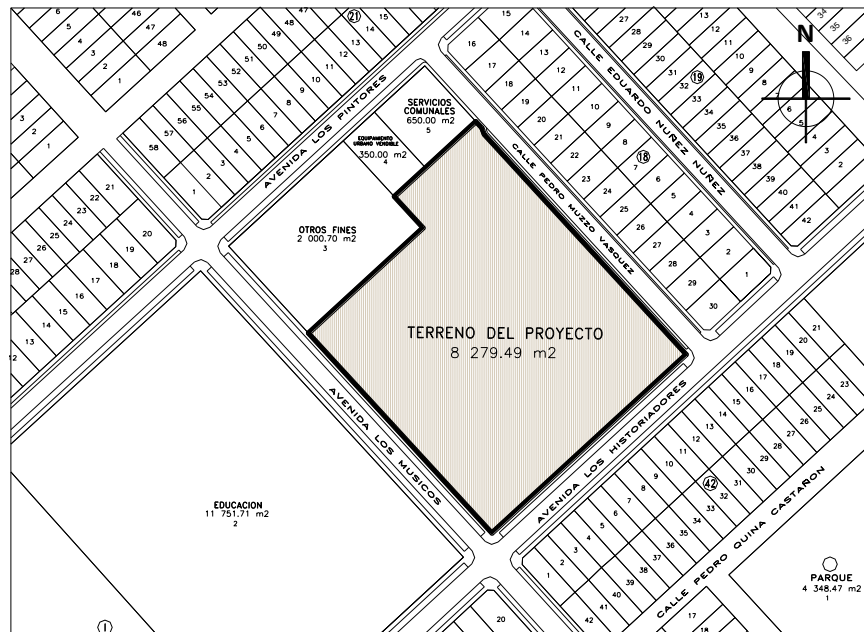
(Ver lamina 06). El ámbito de estudio por su ubicación presenta características de una zona árida, sus principales características son la humedad relativa cuyo promedio histórico muestra niveles moderados y escasas precipitaciones debido al fenómeno e inversión termina, por lo que solamente se registran finas garuas

o lloviznas insignificantes e irregulares en los meses de invierno y son originadas por las densas neblinas que provienen del litoral.

B. Geomorfología

Es de forma irregular siendo un polígono girado de suroeste a noreste, con un área de 8 279.49 m² y un perímetro de 381.79 ml

GRAFICO N° 55: GEOMORFOLOGÍA DEL TERRENO



CAPITULO IV

PROPUESTA

CAPITULO IV: PROPUESTA

4.1. CONSIDERACIONES PARA LA PROPUESTA

Luego de haberse fundamentado la presente investigación en un Planteamiento del Problema, Marco Teórico, y Marco Contextual, se plantea un modelo de infraestructura de REFUGIO INTEGRAL que se establece como respuesta a los requerimientos que hoy en día la población de mujeres víctimas de violencia representa.

4.1.1. Premisas de Diseño

A. Premisas funcionales

- Establecer contacto entre el hombre y naturaleza a través de edificaciones abierta, físicas y visualmente a su exterior.
- La utilización de áreas libres servirá para el aprovechamiento del terreno y del espacio que se necesita para el cuidado de los niños e integración de las mujeres víctimas de violencia con la naturaleza.
- El ingreso principal será a través de la av. Los músicos por ser de menor tránsito vehicular y de transporte público, sin embargo se debe considerar la consolidación de esta vía con veredas bermas y

alumbrado público. Este ingreso debe comunicar únicamente hacia el edificio administrativo para un mejor control en el ingreso de las personas al establecimiento.

- Ubicar el ingreso del centro en un punto que pueda dirigir la circulación hacia las áreas administrativas y de control
- La topografía del terreno casi plana permitirá una circulación libre para personas discapacitadas.

B. Premisas ambientales

- Generar la permeabilidad en las edificaciones por medio de acabados constructivos que permitan una ventilación cruzada, evitando el uso de aparatos eléctricos tales como ventiladores y aire acondicionado.
- Emplear persianas para cubrir superficies y tener un mejor control térmico y de flujos de aire

C. Premisas morfológicas

- Utilizar un estilo arquitectónico que proceda del contexto para integrarlo al lugar.

- Utilizar colores cálidos que contrasten y combinen entre sí.

D. Premisas tecnológicas

- Emplear un sistema constructivo pre-fabricable que permita disminuir el impacto ambiental y tiempo de construcción a raíz de fácil montaje y desmontaje.

4.1.2. Criterios de programación

Para la elaboración del Proyecto Arquitectónico “Centro Integral de Refugio para Fortalecer la Reinserción Social de Mujeres Víctimas de Violencia en la Ciudad de Tacna”, se tomaran las siguientes consideraciones:

- Verificación del radio de influencia del proyecto como; Educación alternativa del Sistema Nacional de Equipamiento (SISNE), también como documento de orientación para la programación.
- Reconocer la proyección de la población femenina, de la misma manera la caracterización de las mismas.
- Reconocimiento de los problemas actuales de la violencia de la mujer que nos ayudara a establecer espacios que garantice el bienestar y recuperación de la mujer maltratada.

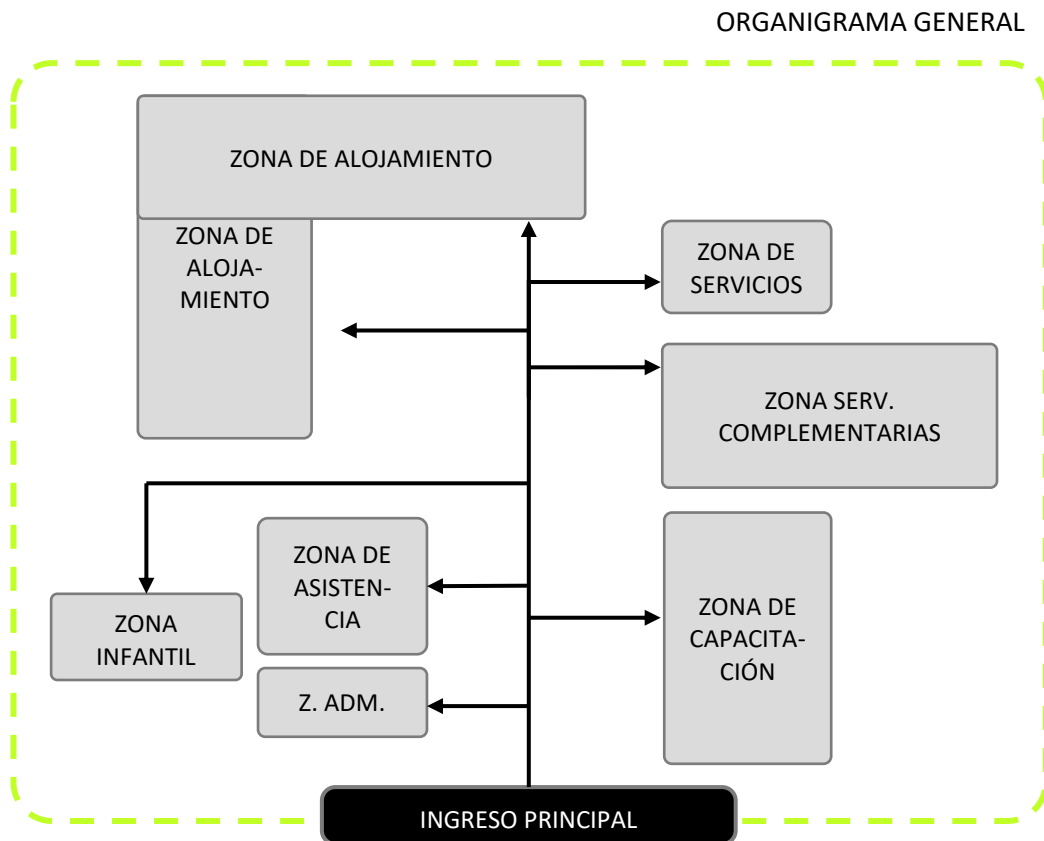
- Consideración de las teorías de los efectos de la violencia a la mujer en los ámbitos de salud y psicología, determinando el grado de necesidad.

4.1.3. Zonas conformantes

El proyecto comprende agrupaciones de zonas, de acuerdo a su organización funcional y jerárquica.

- Zona Administrativa, denuncias y apoyo legal
- Zona de Alojamiento temporal
- Zona de Capacitación laboral y educación infantil
- Zona de Asistencia y salud
- Zona de Servicios complementarios
- Zona de Servicios
- Zona de esparcimiento, recreación y zona infantil

GRAFICO N° 56: ORGANIGRAMA GENERAL

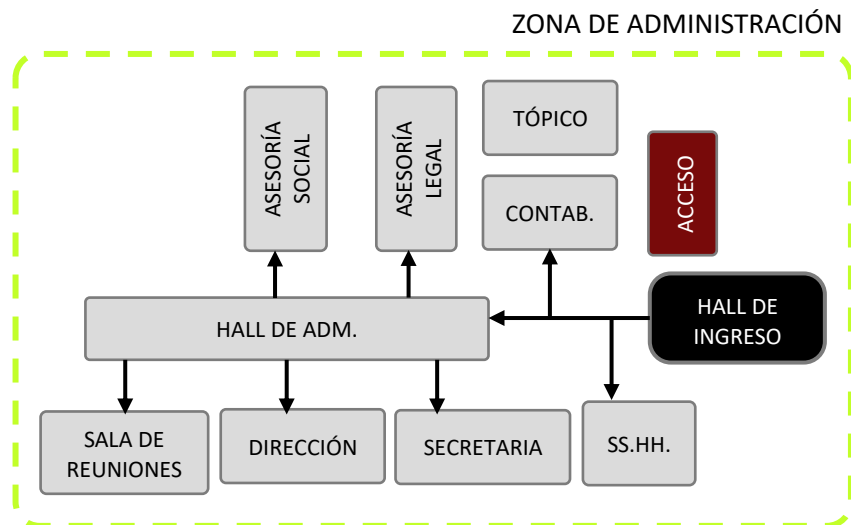


A. Zona Administrativa

Esta área permite la organización interna del centro para el buen funcionamiento de todas las áreas, estará distribuido de acuerdo al recorrido que el usuario en este caso la mujer víctima de violencia debe hacer cuando llegue al establecimiento, pasando en primer lugar hacia la zona administrativa donde se la deriva a la zona de apoyo legal que consistirá en la orientación, asesoría y acompañamiento de

las víctimas con el servicio de abogados que vean en defensoría de sus derechos, protección, tramite de denuncias hasta la resolución del caso (pensión, alimentación, divorcio, patria potestad, regularización de documentación, patrimonio, etc.). Y asistencia social que oriente a la mujer víctima de violencia sobre los procedimientos.

GRAFICO N° 57: ORGANIGRAMA ZONA DE ADMINISTRACIÓN



- Programación Cualitativa

CUADRO N° 5: PROGRAMACIÓN CUALITATIVA ZONA ADMINISTRATIVA

COD.	AMBIENTE Y/O ESPACIO	FUNCIÓN	USUARIO		INDICE DE OCUPACION	MOBILIARIO Y/O EQ. TIPO
			N°	TIPO		
1	RECEPCIÓN					
1.1.	HALL PRINCIPAL	Ingresar	20	Público en general	1 sill/persona	sillones
1.2.	RECEPCION E INFORMES	Recibir e informar	10 a 20	Público en general	-	mesa, sillas
1.3.	SALA DE ESPERA	Conversar	25	Familiares y amigos de mujeres	1 sill/persona	sillones y mesas de centro
1.4.	SALON DE VISITAS	Conversar	25	Familiares y amigos de mujeres	1 sill/persona	sillones y mesas de centro
1.5.	GUARDIANIA	Vigilar	1	Guardián	1 sill/persona	silla y mesa
2	ADMINISTRACION					
2.1.	HALL	Ingresar	10 a 15	Público en general	-	-
2.2.	RECEPCION Y ESPERA	Esperar	10 a 15	Público en general	-	mesa, sillas y sillones
2.3.	ARCHIVO Y SECRETARIA GENERAL	Archivar y recibir	1 a 3	Secretaría y público en gral.	10.0 m2 por persona	Escritorio, archivo, mostrador y sillas
2.4.	OFICINA DIRECCION	Dirigir	1 a 3	Director y público en gral.	10.0 m2 por persona	Escritorio y sillas
	S.H.	Asearse	1	Director	-	Inodoro y lavamanos
2.5.	OFICINA CONTABILIDAD	Contabilizar	1 a 3	Contador y público en gral.	10.0 m2 por persona	Escritorio y sillas
2.6.	SALA DE REUNIONES	Programar y dirigir	10	Director, Personal adm; otros	3.0 m2 por persona	mesa, sillas y sillones
	S.H.	Asearse	1	Director, Personal adm; otros	-	inodoro, lavamos y tocador
2.7.	SS.HH. DAMAS	Asearse	2	Público en general	-	inodoro, lavamos y tocador
2.8.	SS.HH. VARONES	Asearse	2	Público en general	-	inodoro y lavamanos
2.9.	OF. LEGAL	Asistir	3	Público en general	-	Escritorio y sillas
2.10.	OF. ASISTENCIA SOCIAL	Asistir	3	Público en general	-	Escritorio y sillas

SUB ZONA ADMINISTRATIVA

ZONA ADMINISTRATIVA

- Programación Cuantitativa

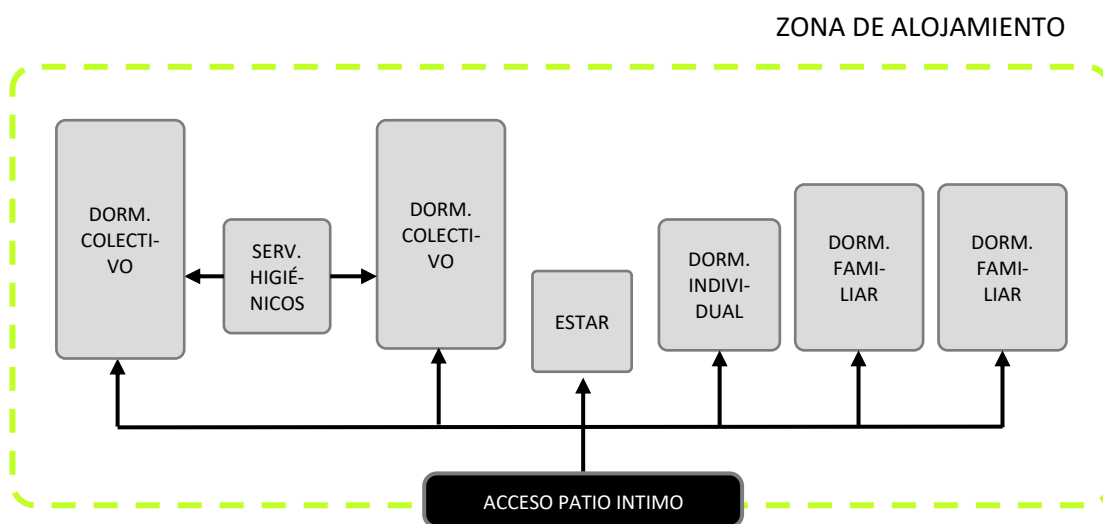
CUADRO N° 6: PROGRAMACIÓN CUANTITATIVA ZONA ADMINISTRATIVA

ZONA ADMINISTRATIVA	SUB ZONA ADMINISTRATIVA	COD.	AMBIENTE Y/O ESPACIO	Nº AMB.	ÁREA UNIT. (M2)	ÁREA PARCIAL	ÁREA TOTAL(m2)
		1	RECEPCIÓN				
		1.1.	HALL PRINCIPAL	1	124.50	124.50	
		1.2.	RECEPCIÓN E INFORMES	1	14.50	14.50	
		1.3.	SALA DE ESPERA	1	48.50	48.50	
		1.4	SALÓN DE VISITAS	1	58.00	58.00	
		1.5	GUARDIANÍA	1	15.00	15.00	
		2	ADMINISTRACIÓN				
		2.1.	HALL	1	15	15.00	
		2.2.	RECEPCIÓN Y ESPERA	1	42.00	42.00	
		2.3.	ARCHIVO Y SECRETARIA GENERAL	1	4.00	4.00	
		2.4.	OFICINA DIRECCIÓN	1	14.00	14.00	
			SS.HH.	1	2.50	2.50	
		2.5.	OFICINA CONTABILIDAD	1	12.50	12.50	
		2.6.	SALA DE REUNIONES	1	15.50	15.50	
			S.H.	1	2.50	2.50	
		2.7.	SS.HH. DAMAS	1	12.50	12.50	
		2.8.	SS.HH. VARONES	1	12.50	12.50	
		2.9.	OF. LEGAL	2	13.00	26.00	
		2.10.	OF. ASISTENCIA SOCIAL	2	13.00	26.00	
							445.50

B. Zona de Alojamiento temporal

Las mujeres víctimas de violencia y sus hijos a través de este refugio encontrarán en nuevo hogar, donde las madres con bebés recibirán una habitación para ellas, en el caso de mujeres con niños más grandes recibirán habitaciones familiares donde puedan dormir juntos, también existe el caso de mujeres que hayan sufrido un grave golpe psicológico y físico deberán ser aislada para proteger el bienestar de sus hijos, por otro lado también habrán habitaciones colectivas para mujeres sin hijos.

GRAFICO N° 58: ORGANIGRAMA ZONA DE ALOJAMIENTO



- Programación Cualitativa

CUADRO N° 7: PROGRAMACIÓN DE ALOJAMIENTO

COD.	AMBIENTE Y/O ESPACIO	FUNCION	USUARIO		INDICE DE OCUPACION	MOBILIARIO Y/O EQ. TIPO
			N°	TIPO		
3	ALOJAMIENTO TEMPORAL					
3.1.	DORMITORIO COLECTIVO					
	CLOSET	Guardarropa	10	Madre soltera	-	armarios
	SERVICIO HIGIENICO	Nec. Fisiol. y asearse	10	Madre soltera	-	inodoro, lavamos, ducha y tocador
	AREA DE DORMITORIO	Descansar	20	Madre soltera	1 persona/cama	Cama simple, mesa de noche
3.2.	DORMITORIO FAMILIAR TIPO 1					
	SERVICIO HIGIENICO	Nec. Fisiol. y asearse	4	Madre soltera e hijos	-	inodoro, lavamos, ducha y tocador
	AREA DE DORMITORIO	Descansar	4	Madre soltera e hijos	1 persona/cama	Cama simple, mesa de noche y closet
3.3.	DORMITORIO FAMILIAR TIPO 2					
	AREA DE DORMITORIO	Descansar	2	Madre soltera e hijos	1 persona/cama	Cama simple, mesa de noche y closet
3.4.	DORMITORIO INDIVIDUAL					
	ESTAR	Descansar	2	Madre soltera	1 persona/cama	Cama simple, mesa de noche y closet
3.5.	SALA DE ESTAR	Conversar, socializar	15	Madre soltera e hijos	1m2 por persona	sillones, mesa de centro
	KITCHENET	Cocinar	1	Madre soltera e hijos	10.0 m2 por persona	Cocina, refrigerador, mesón, lavadero
	PASILLO	Circular	-	Madre soltera e hijos	2m2 por persona	-

SUB ZONA HABITACIONAL

- Programación Cuantitativa

CUADRO N° 8: PROGRAMACIÓN CUANTITATIVA

SUB ZONA HABITACIONAL	COD.	AMBIENTE Y/O ESPACIO	Nº AMB.	ÁREA UNIT. (M2)	ÁREA PARCIAL	ÁREA TOTAL(m2)
	3	ALOJAMIENTO TEMPORAL				
	3.1.	DORMITORIO COLECTIVO				
		CLOSET	8	7	56.00	
		SERVICIO HIGIÉNICO	8	27.50	220.00	
		ÁREA DE DORMITORIO	8	56.59	452.72	
	3.2.	DORMITORIO FAMILIAR TIPO 1				
		SERVICIO HIGIÉNICO	6	5.00	30.00	
		ÁREA DE DORMITORIO	6	23.20	139.20	
	3.3.	DORMITORIO FAMILIAR TIPO 2				
		ÁREA DE DORMITORIO	6	13.50	81.00	
	3.4.	DORMITORIO INDIVIDUAL	2	12.00	24.00	
	3.5.	ESTAR				
		SALA DE ESTAR	4	41.20	164.80	
		KITCHENETTE	4	10.00	40.00	
		PASILLO	4	112.00	448.00	
						1655.72

C. Zona de Capacitación laboral y educación infantil

En el área de capacitación laboral se generarán espacios de capacitación técnica en actividades productivas, que permitan la independencia laboral y desarrollo de sus ingresos económicos de las mujeres víctimas de violencia, ya que para algunas mujeres no cuentan con educación superior por ello es necesaria la formación y fortalecimiento de sus habilidades.

Para estas actividades se contará con espacios donde puedan realizarse la enseñanza teórica y práctica a través de talleres, tales como; taller de cosmetología, taller de costura, taller de cocina, taller de manualidades que presentan demanda en Tacna.

GRAFICO N° 59: ORGANIGRAMA ZONA DE CAPACITACIÓN PRIMER NIVEL

ZONA DE CAPACITACIÓN 1ER NIVEL

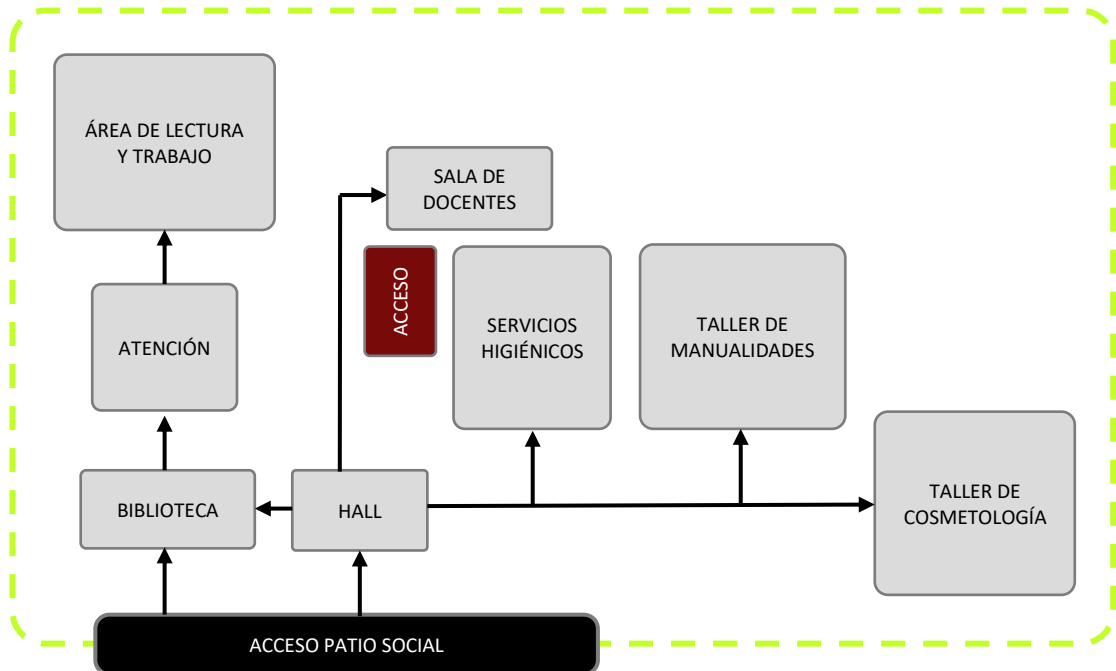
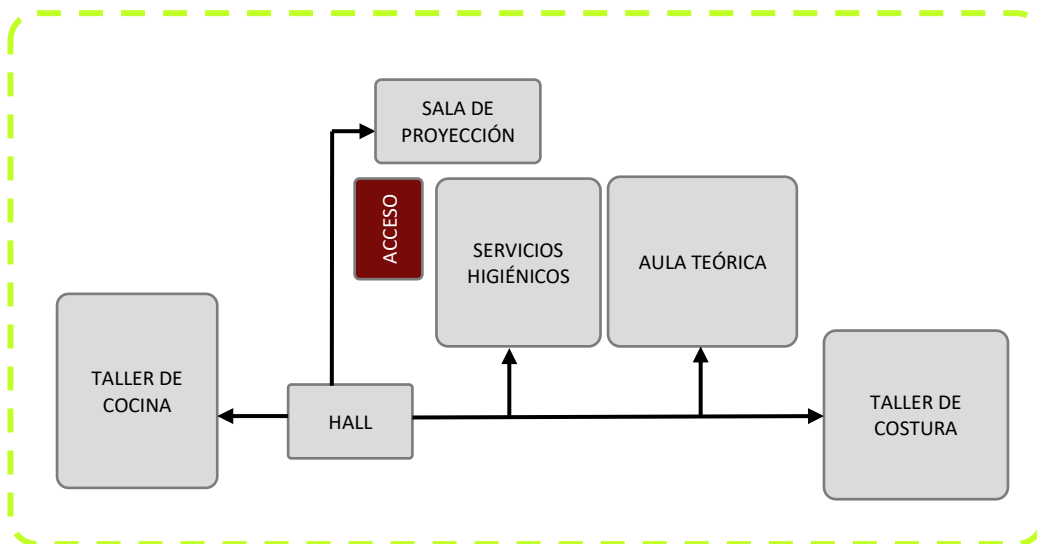


GRAFICO N° 60: ORGANIGRAMA ZONA DE CAPACITACIÓN 2DO NIVEL

ZONA DE CAPACITACIÓN 2DO NIVEL



- Programación Cualitativa

CUADRO N° 9: PROGRAMACIÓN CUALITATIVA ZONA DE CAPACITACIÓN

COD.	AMBIENTE Y/O ESPACIO	FUNCION	USUARIO		INDICE DE OCUPACION	MOBILIARIO Y/O EQ. TIPO
			N°	TIPO		
4	TALLERES DE CAPACITACIÓN MUJER					
4.1.	HALL	Recibir	20	Profesor y alumnos (mujeres)	1sill/persona	sillones
4.2.	CASILLEROS	Guardar artículos pers.	30	Alumnos (mujeres)	-	Casilleros
4.3.	TALLER DE COCINA Y REPOSTERÍA	Aprender y producir	15	Profesor y alumnos (mujeres)	3m2 por persona	Mesas, horno, cocinarefrigeradr, lavadero
4.4.	TALLER DE CORTIE Y CONFECCIÓN	Aprender y producir	10	Profesor y alumnos (mujeres)	3m2 por persona	Mesas, escritorios, maq. de coser, sillas
4.5.	TALLER DE COSMETOLOGIA	Aprender y producir	15	Profesor y alumnos (mujeres)	3m2 por persona	Mesas y sillas
4.6.	TALLER DE MANUALIDADES	Aprender y producir	10	Profesor y alumnos (mujeres)	3m2 por persona	Mesas y sillas
4.7.	AULA TEORICA	Aprender	20	Profesor y alumnos (mujeres)	3m2 por persona	Mesas y sillas
4.8.	SALA DE PROFESORES + SH	Planificar	10	Profesores	1 asiento/persona	Escritorio y sillas
4.9.	DEPOSITO DE LIMPIEZA	Depositar	1	Personal de serv.	-	estantes
4.10.	SS.HH. DAMAS	Asearse	4	Alumnos (mujeres)	-	Inodoro y lavamanos
4.11.	SS.HH. VARONES	Asearse	4	Alumnos (mujeres)	-	Inodoro y lavamanos
4.12.	BIBLIOTECA		40	Bibliotecario, mujeres	-	armario, sillas, mesas, computadoras

- Programación Cuantitativa

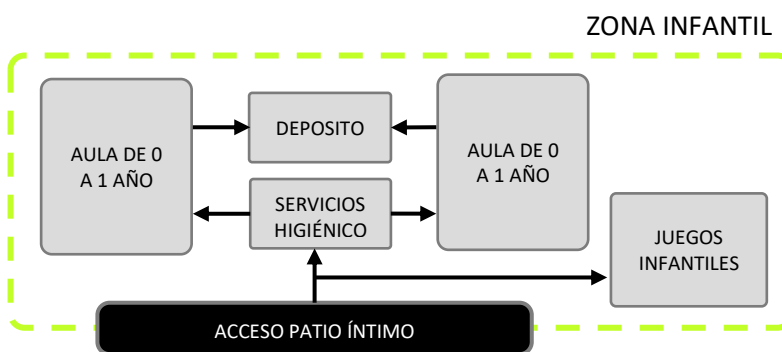
CUADRO N° 10: PROGRAMACIÓN CUANTITATIVA ZONA DE CAPACITACIÓN

	COD.	AMBIENTE Y/O ESPACIO	Nº AMB.	ÁREA UNIT. (M2)	ÁREA PARCIAL	ÁREA TOTAL(m2)
SUB ZONA CAPACITACIÓN	4	TALLERES DE CAPACITACIÓN MUJER				
	4.1.	HALL	1	100.00	100.00	
	4.2.	CASILLEROS	1	10.00	10.00	
	4.3.	TALLER DE COCINA Y REPOSTERÍA	1	94.50	94.50	
	4.4.	TALLER DE CORTE Y CONFECCIÓN	1	62.50	62.50	
	4.5.	TALLER DE COSMETOLOGÍA	1	50.00	50.00	
	4.6.	TALLER DE MANUALIDADES	1	32.00	50.00	
	4.7.	AULA TEÓRICA	1	32.00	32.00	
	4.8.	SALA DE PROFESORES + S.H.	1	31.00	32.00	
	4.9.	DEPOSITO LIMPIEZA	1	2.80	31.00	
	4.10.	SS.HH. DAMAS	1	23.4	2.80	
	4.11.	SS.HH. VARONES	1	23.40	23.40	
	4.12.	BIBLIOTECA	2	94.50	189.00	
						677.20

- Área de Educación Infantil

En la zona infantil se efectuara los servicios de cuidado a los hijos de las mujeres maltratadas, la cual está subdividido por dos aulas de 0 a 1 año con área de cunas y psicomotricidad y de 1 a 2 años con trabajos de educación temprana.

GRAFICO N° 61: ORGANIGRAMA ZONA INFANTIL



- Programación Cualitativa

CUADRO N° 11: PROGRAMACIÓN CUALITATIVA ZONA INFANTIL

COD.	AMBIENTE Y/O ESPACIO	FUNCIÓN	USUARIO		INDICE DE OCUPACION	MOBILIARIO Y/O EQ. TIPO
			N°	TIPO		
5	GUARDERIA SALON DE NIÑOS					
5.1.	AULA NIÑOS (0 Y 1 años)	Cuidar, estimular y enseñar	15	Profesor y alumnos (niños)	2.0 m2 por persona	escritorio, sillas y pupitres
5.2.	AULA NIÑOS (2 Y 3 años)	Cuidar, estimular y enseñar	15	Profesor y alumnos (niños)	2.0 m2 por persona	Escritorio, sillas y pupitres
5.3.	SS.HH. NIÑOS	Asearse	4	Alumnos (niños)	-	Inodoro y lavamanos
5.4.	SS.HH. NIÑAS	Asearse	4	Alumnos (niñas)	-	Inodoro y lavamanos
	DEPOSITO	Guardar material	1	Profesor	-	estantes

- Programación Cuantitativa

CUADRO N° 12: PROGRAMACIÓN CUANTITATIVA ZONA INFANTIL

SUB ZONA INFANTIL	COD.	AMBIENTE Y/O ESPACIO	N° AMB.	ÁREA UNIT.	A. PARCIAL	A. TOTAL(m2)
	5	GUARDERÍA SALÓN DE NIÑOS				
5.1.	SS.HH. NIÑOS		1	8.50	8.50	
5.2.	SS.HH. NIÑAS		1	8.50	8.50	
5.3.	AULA NIÑOS (0 Y 1 años)		1	64.00	64.00	
5.4.	AULA NIÑOS (2 Y 3 años)		1	64.00	64.00	
	DEPOSITO		2	7.00	14.00	
						159.00

D. Zona de asistencia y salud

La zona de asistencia y salud es un componente principal dentro de la configuración espacial del Proyecto Arquitectónico, esta zona está dividida en:

- Área de apoyo en salud:

Constituye la atención principalmente en casos que no sean de emergencia, ya que en el caso las víctimas presenten heridas o golpes que impliquen una cirugía mayor, deberán ser trasladadas al Hospital Hipólito Unanue o al ESSALUD-Tacna.

- Área de apoyo psicológico y terapias:

El área de apoyo psicológico a mujeres víctimas de violencia son afectadas emocionalmente no solo en ellas,

sino también en sus hijos, por lo tanto es necesario la atención profesional psicológica, no solo individualmente sino también grupalmente con la interacción con otras mujeres que se encuentren en la misma situación.

GRAFICO N° 62: ORGANIGRAMA ZONA DE ASISTENCIA Y SALUD PRIMER NIVEL

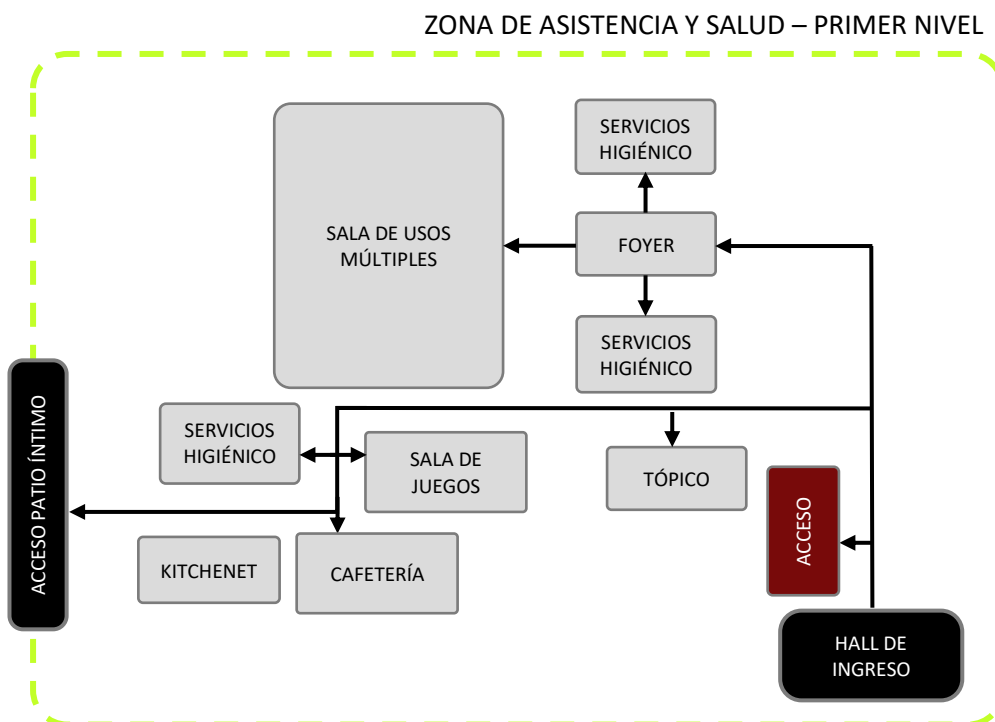
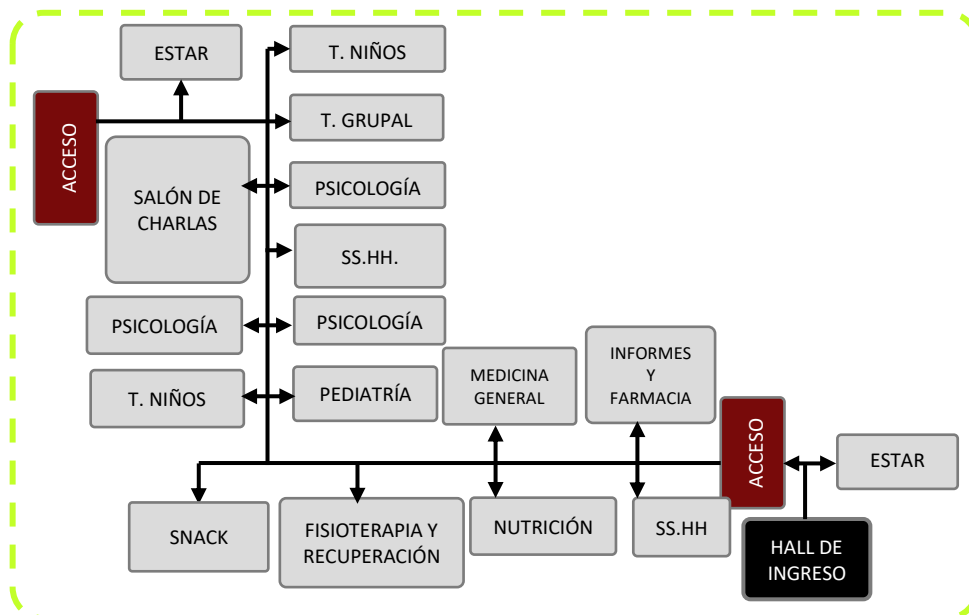


GRAFICO N° 63: ORGANIGRAMA ZONA DE ASISTENCIA Y SALUD SEGUNDO NIVEL

ZONA DE ASISTENCIA Y SALUD – SEGUNDO NIVEL



• Programación Cualitativa

CUADRO N° 13: PROGRAMACIÓN CUALITATIVA ZONA

COD.	AMBIENTE Y/O ESPACIO	FUNCION	USUARIO		INDICE DE OCUPACION	MOBILIARIO Y/O EQ.	
			N°	TIPO		TIPO	TIPO
6	CONSULTAS						
6.1.	INFORMES Y FARMACIA	Recibir e informar	10	Pacientes y recepcionista	0.8 m2 por persona	Escritorio y silla	
6.2.	SALA DE ESPERA	Esperar	10	Pacientes (mujeres y niños)	0.8 m2 por persona	Sillones	
6.3.	CONSULTORIO PSICOLOGIA	Atención psicológica	2	Psicólogo y paciente	6.0 m2 por persona	Escritorio y sillas	
6.4.	TERAPIA PARA NIÑOS	Atención psicológica	2	Psicólogo y paciente	6.0 m2 por persona	inodoro, lavamos, ducha	
6.5.	TERAPIA GRUPAL	Atención psicológica	15	Psicólogo y paciente	6.0 m2 por persona	Escritorio y sillas	
6.6.	SALON DE CHARLAS	Exposiciones	60	Pacientes (mujeres y niños)	6.0 m2 por persona	Escritorio y sillas	
6.7.	SALA DE ESTAR	Esperar	10	Pacientes (mujeres y niños)	-	sillones	
6.8.	SS.HH. DAMAS	Asearse	4	Pacientes (mujeres y niños)	-	Inodoro y lavamanos	
6.9.	SS.HH. VARONES	Asearse	4	Pacientes (mujeres y niños)	-	Inodoro y lavamanos	
6.10.	S.H. DISCAPACITADOS	Asearse	1	Pacientes (mujeres y niños)	-	Inodoro y lavamanos	
6.11.	CONSULTORIO MEDICINA GENERAL	Atención médica	2	Personal Médico y paciente	6.0 m2 por persona	Camilla, escritorio y sillas	
6.12.	S.H.	Asearse	1	Pacientes (mujeres y niños)	-		
6.13.	CONSULTORIO PEDIATRIA	Atención médica	2	Personal Médico y paciente	8.0 m2 por persona	Camilla, escritorio y sillas	
6.14.	S.H.	Asearse	1	Paciente	-	inodoro, lavamos, ducha	
6.15.	CONSULTORIO NUTRICIÓN	Atención médica	2	Nutricionista y paciente	6.0 m2 por persona	Escritorio y sillas	
6.16.	S.H.	Asearse	1	Paciente	-	inodoro, lavamos, ducha	
6.17.	CONSULTORIO FISIOTERAPIA Y RECUPERACION	Atención médica	2	Personal Médico y paciente	8.0 m2 por persona	Camilla, escritorio y sillas	
6.18.	S.H.	Asearse	1	Paciente	-	inodoro, lavamos, ducha	
6.19.	TOPICO	Atención médica	4	Personal Médico y paciente	6.0 m2 por persona	Camilla, escritorio, silla, biombo	
6.20.	SS.HH. DAMAS	Asearse	1	Personal Médico	-	Inodoro y lavamanos	
6.21.	SS.HH. VARONES	Asearse	1	Pacientes	-	Inodoro y lavamanos	
6.22.	SNACK + TERRAZA	Comer y socializar	24	Pacientes	3m2 por persona	mesas y sillas	
6.23.	KITCHENET	Cocinar y vender	2	Personal de atención	5m2 por persona	lavadero, cocina, meson	
6.24.	DESPENSA	Guardar	1	Personal de atención	7m2 por persona	estantes	
6.25.	CUARTO DE LIMPIEZA	Guardar	1	Personal de serv	7m2 por persona	estantes	
6.26.	PASILLO	Circular	-	Personal y pacientes	-		

SUB ZONA ASISTENCIA Y SALUD

- Programación Cuantitativa

CUADRO N° 14: PROGRAMACIÓN CUANTITATIVA ZONA DE ASISTENCIA Y SALUD

SUB ZONA ASISTENCIA Y SALUD	COD.	AMBIENTE Y/O ESPACIO	N° AMB.	AREA UNIT.	A. PARCIAL	TOTAL
		6	CONSULTAS			
	6.1.	INFORMES y FARMACIA	1	9.50	9.50	
	6.2.	SALA DE ESPERA	1	15.00	15.00	
	6.3.	CONSULTORIO PSICOLOGÍA	2	30.00	60.00	
	6.4.	TERAPIA PARA NIÑOS	2	32.00	64.00	
	6.5.	TERAPIA GRUPAL	1	33.00	33.00	
	6.6.	SALON DE CHARLAS	1	90.50	90.50	
	6.7.	SALA DE ESTAR	1	56.00	56.00	
	6.8.	SS.HH. DAMAS	1	10.00	10.00	
	6.9.	SS.HH. VARONES	1	10.00	10.00	
	6.10.	S.H. DISCAPACITADOS	1	4.60	4.60	
	6.11.	CONSULTORIO MEDICINA GENERAL	1	26.80	26.80	
	6.12.	S.H.	1	3.80	3.80	
	6.13.	CONSULTORIO PEDIATRÍA	1	24.50	24.50	
	6.14.	S.H.	1	3.80	3.80	
	6.15.	CONSULTORIO NUTRICIÓN	1	17.50	17.50	
	6.16.	S.H.	1	2.90	2.90	
	6.17.	CONSULTORIO FISIOTERAPIA Y RECUPERACIÓN	1	42.00	42.00	
	6.18.	S.H	1	4.50	4.50	
	6.19.	TÓPICO	1	17.90	17.90	
	6.20.	SS.HH. DAMAS	1	11.50	11.50	
	6.21.	SS.HH. VARONES	1	11.50	11.50	
	6.22.	SNACK + TERRAZA	1	64.50	64.50	
	6.23.	KITCHENET	1	8.00	8.00	
	6.24.	DESPENSA	1	4.30	4.30	
	6.25.	CUARTO DE LIMPIEZA	1	3.50	3.50	
	6.26.	PASILLO	1	155.00	155.00	
						754.60

E. Zona de servicio y servicios complementarios

Es un componente importante dentro de la configuración espacial del Proyecto Arquitectónico, esta zona está dividida en:

- Área de capilla:

Constituye un elemento importante para fortalecer la salud espiritual de las mujeres víctimas de maltrato y sus hijos.

- Área de comedor:

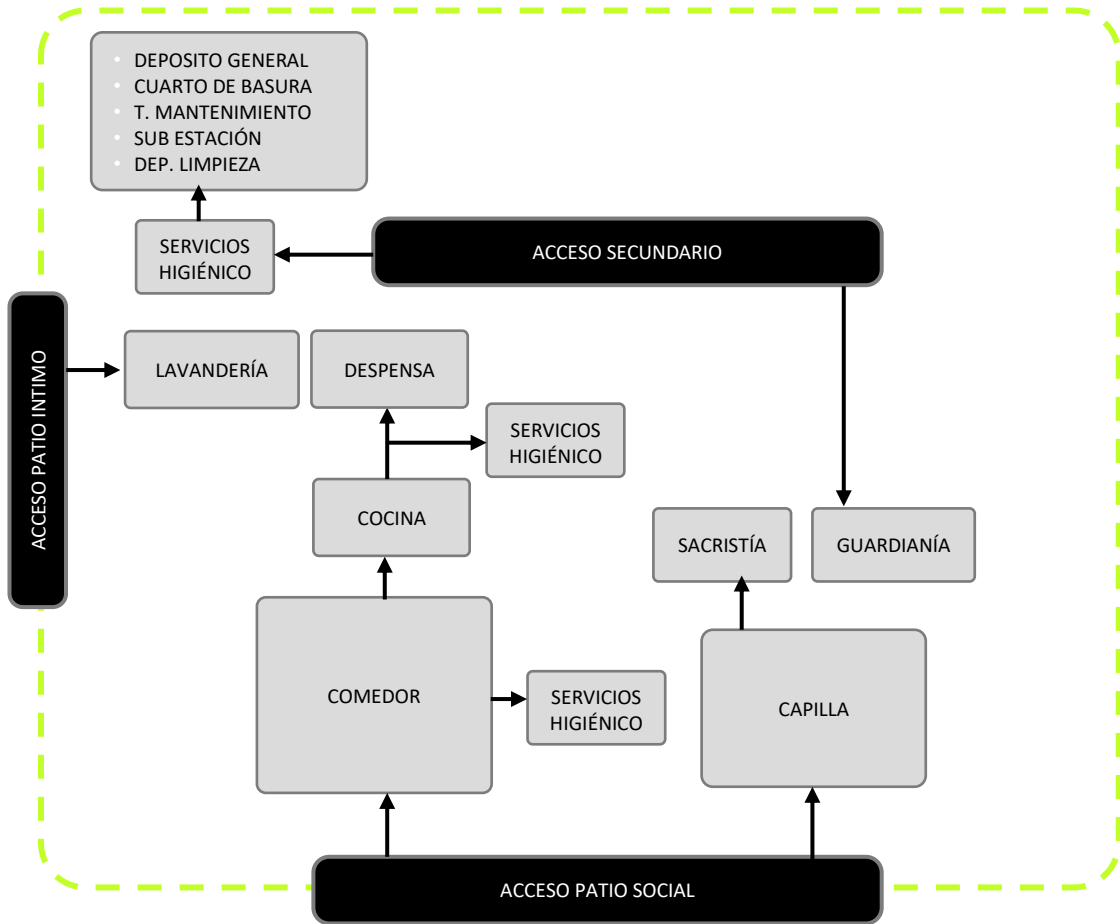
Constituye un área de integración a modo de autoservicio ya que no se trata de implementar un sistema de restaurant, sino de apoyo entre la institución y las personas albergadas

- Área de servicio

El área de servicios es indispensable para el funcionamiento de la institución, implementando también un área de lavandería accesible para todas las personas albergadas.

GRAFICO N° 64: ORGANIGRAMA ZONA DE SERVICIOS COMPLEMENTARIOS

ZONA DE SERVICIOS COMPLEMENTARIO



• Programación Cualitativa

CUADRO N° 15: PROGRAMACIÓN CUALITATIVA ZONA DE SERVICIOS Y SERVICIOS COMPLEMENTARIO

COD.	AMBIENTE Y/O ESPACIO	FUNCION	USUARIO		INDICE DE OCUPACION	MOBILIARIO Y/O EQ. TIPO
			N°	TIPO		
SUB ZONA SOCIO CULTURAL						
7	COMEDOR					
7.1.	HALL DE INGRESO	Ingresar	10	Público en gral. según sea el caso	-	mesa, sillas y sillones
7.2.	SALON PRINCIPAL	Comer y beber	100	Comensales	1.5 m2 po persona	Mesas y silla
7.3.	AUTOSERVICIO	Servir	3	Personal de servicio	10.0 m2 por persona	Conservadora
7.4.	COCINA	Coordinar	3	Cocineros	10.0 m2 por persona	Cocina, refrigerador, mesón
7.5.	OF. CHEF	Coordinar	1	Cheff	10.0 m2 por persona	escritorio y silla
7.6.	FRIGORIFICO	Refrigerar	1	Personal de servicio	5.0 m2 por persona	Frigorifico
7.7.	DESPENSA	Guardar alimentos	1	Personal de servicio	-	Estantes
7.8.	SS.HH. DAMAS DE SERV.	Asearse	2	Personal de servicio	-	Inodoro y lavamanos
7.9.	SS.HH. VARONES DE SERV.	Asearse	2	Personal de servicio	-	Inodoro y lavamanos
7.10.	SS.HH. DAMAS	Asearse	4	Comensales (mujeres)	-	Inodoro y lavamanos
7.11.	SS.HH. VARONES	Asearse	4	Comensales (hombres)	-	Inodoro y lavamanos
8	SALON DE USOS MULTIPLES					
8.1.	FOYER	Recepcionar	15 a 30	Público en general	-	-
8.2.	SUM	Especiar	105	Público en general	1.0 m2 por persona	Sillas
8.3.	ESCENARIO	Actuar	ens-00	Público en general	1.95 m2 por persona	-
8.4.	SS.HH. DAMAS	Asearse	6	Público Femenino	-	Inodoro y lavamanos
8.5.	SS.HH. VARONES	Asearse	6	Público Masculino	-	Inodoro y lavamanos
8.6.	DEPOSITO	Guardar	1	Personal de servicio	10.0 m2 por persona	-
9	CAPILLA					
9.1.	CAPILLA	Orar y meditar	70	Público en general	1.89 m2 por persona	Altar y bancos
9.2.	SACRISTIA		1	Sacerdote	10.0 m2 por persona	sillon, armario,s.h
SUB ZONA DE SERVICIO						
10	SERVICIOS BASICOS					
10.1	ESTAR	Descansar	5	Personal de servicio	-	Sillones
10.2.	CUARTO DE MAQUINAS	-	1	Personal de servicio	-	Equipos y maquinas
10.3.	SUBESTACION ELECTRICA	-	1	Personal de servicio	-	Equipos y maquinas
10.4.	DEPOSITO GENERAL	Almacenar	2	Personal de servicio	-	Estantes
10.5.	CUARTO DE BASURA	Depositar	2	Personal de servicio	-	-
10.6.	LAVANDERIA	Lavar	2	Personal de servicio	-	Lavadora y lavabo
10.7.	PATIO TENDAL	Tenderropa	1	Mujeres y niños	-	Cordel
10.8.	SS.HH. PERSONAL DE SERVICIO (DAMAS)	Asearse	1	Mujeres	-	Inodoro, lavamos, ducha y tocador
10.9.	SS.HH. PERSONAL DE SERVICIO (VARONES)	Asearse	1	Hombres	-	Inodoro, lavamos, ducha y tocador
10.10.	DEPOSITO DE LIMPIEZA	Guardar	1	Personal de servicio	-	Lavadero
10.11	PATIO DE MANIOBRAS	Vigilar	1	Guardian	-	-
10.12	CASETA DE GUARDIANA + SH	Nec. Fisiol. y asearse	1	Público en general	-	Caseta
10.13	SS.HH.DAMAS EN LOSA DEPORTIVA	Nec. Fisiol. y asearse	1	Público en general	-	Inodoro, lavamos, ducha y tocador
10.14	SS.HH. VARONES EN LOSA DEPORTIVA	Nec. Fisiol. y asearse	1	Público en general	-	Inodoro, lavamos, ducha

- Programación Cuantitativa

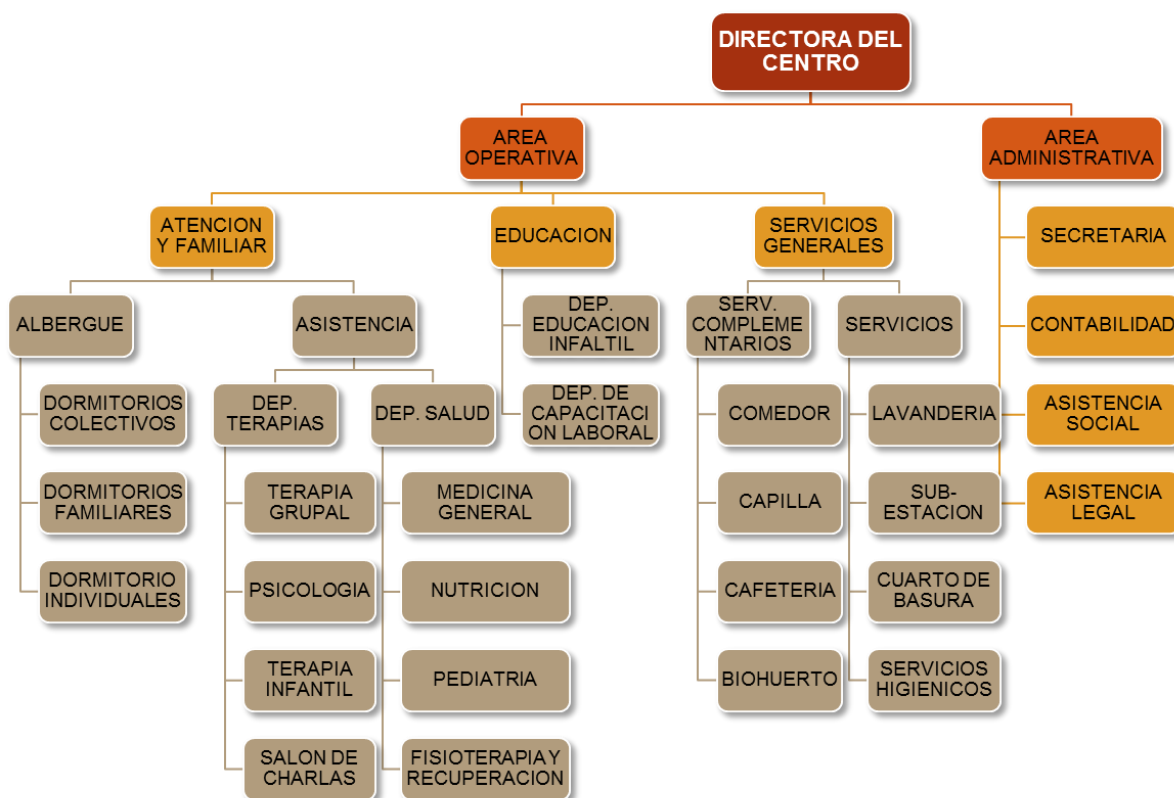
CUADRO N° 16: PROGRAMACIÓN CUANTITATIVA ZONA DE SERVICIOS Y SERVICIOS COMPLEMENTARIOS

ZONA COMPLEMENTARIA	SUB ZONA SERVICIOS COMPLEMENTARIOS	COD.	AMBIENTE Y/O ESPACIO	Nº AMB.	ÁREA UNIT.	A. PARCIAL	A. TOTAL(m2)
		7	COMEDOR				
		7.1.	HALL DE INGRESO	1	22.00	22.00	
		7.2.	SALÓN PRINCIPAL	1	221.00	221.00	
		7.3.	AUTOSERVICIO	1	17.50	17.50	
		7.4.	COCINA	1	41.00	41.00	
		7.5.	OF. CHEF	1	14.80	14.80	
		7.6.	FRIGORÍFICO	1	5.50	5.50	
		7.7.	DESPENSA	1	7.50	7.50	
		7.8.	SS.HH. DAMAS DE SERV.	1	11.00	11.00	
		7.9.	SS.HH. VARONES DE SERV.	1	11.00	11.00	
		7.10.	SS.HH. DAMAS	1	20.00	20.00	
		7.11.	SS.HH. VARONES	1	20.00	20.00	
		8	SALÓN DE USOS MÚLTIPLES				
		8.1.	FOYER	1	35.00	35.00	
		8.1.2	SUM	1	158.00	158.00	
		8.3.	ESCENARIO	1	27.50	27.50	
		8.4.	SS.HH. DAMAS	1	16.50	16.50	
		8.5.	SS.HH. VARONES	1	16.50	16.50	
		8.6.	DEPOSITO	1	16.50	16.50	
						0.00	
		9	CAPILLA				
		9.1.	CAPILLA	1	120.00	120.00	
		9.2.	SACRISTÍA	1	24.00	24.00	
							805.30
ZONA COMPLEMENTARIA	SUB ZONA DE SERVICIO	COD.	AMBIENTE Y/O ESPACIO	Nº AMB.	ÁREA UNIT.	A. PARCIAL	A. TOTAL(m2)
		10	SERVICIOS BÁSICOS				
		10.1	ESTAR	1	20.50	20.50	
		10.2.	CUARTO DE MAQUINAS	1	6.50	6.50	
		10.3.	SUBESTACIÓN ELÉCTRICA	1	6.00	6.00	
		10.4.	DEPOSITO GENERAL	1	224.00	224.00	
		10.5.	CUARTO DE BASURA	1	6.80	6.80	
		10.6.	LAVANDERÍA	1	30.50	30.50	
		10.7.	PATIO TENDAL	1	34.50	34.50	
		10.8.	SS.HH. PERSONAL DE SERVICIO (DAMAS)	1	24.50	24.50	
		10.9.	SS.HH. PERSONAL DE SERVICIO (VARONES)	1	24.50	24.50	
		10.10.	DEPOSITO DE LIMPIEZA	1	6.00	6.00	
		10.11	PATIO DE MANIOBRAS	1	212.00	212.00	
		10.12	CASETA DE GUARDIANÍA	1	14.70	14.70	
		10.13	SS.HH. DAMAS EN LOSA DEPORTIVA	1	24.50	24.50	
		10.14	SS.HH. VARONES EN LOSA DEPORTIVA	1	24.50	24.50	
							659.50

CUADRO N° 17: RESUMEN DE PROGRAMACIÓN DE ÁREAS

RESUMEN PROGRAMACIÓN DE ÁREAS		
1.00	ZONA ADMINISTRATIVA	445.50
2.00	ZONA HABITACIONAL	1655.72
3.00	ZONA DE CAPACITACION	677.20
4.00	ZONA INFANTIL	159.00
5.00	ZONA DE ASISTENCIA Y SALUD	754.60
6.00	ZONA DE SERVICIOS COMPLEMENTARIOS	805.30
7.00	ZONA DE SERVICIOS	659.50
8.00	ZONA RECREATIVA	5147.05
TOTAL		9549.27

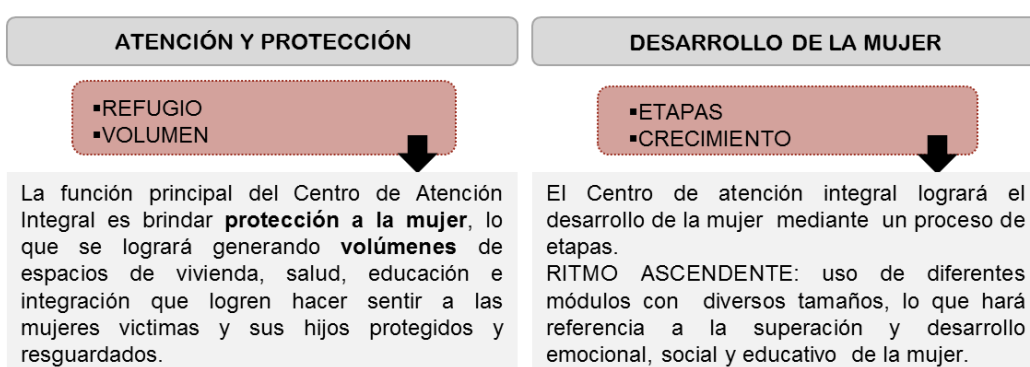
GRAFICO N° 65: ORGANIGRAMA DE LA INSTITUCIÓN



4.1.4. Concepción del proyecto

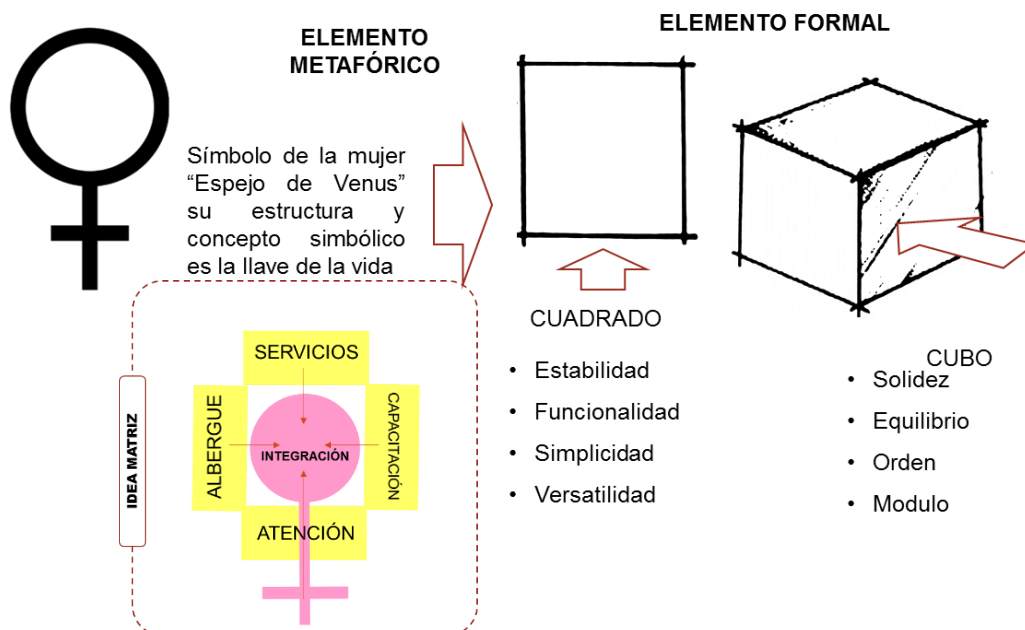
PROTECCIÓN E INTEGRACIÓN COMO HERRAMIENTAS PARA EL DESARROLLO DE LA MUJER

La **PROTECCIÓN** está estrechamente relacionada con los **MODELOS DE DESARROLLO**, como respuesta a las necesidades de seguridad, salud y bienestar integral del ser humano en general.

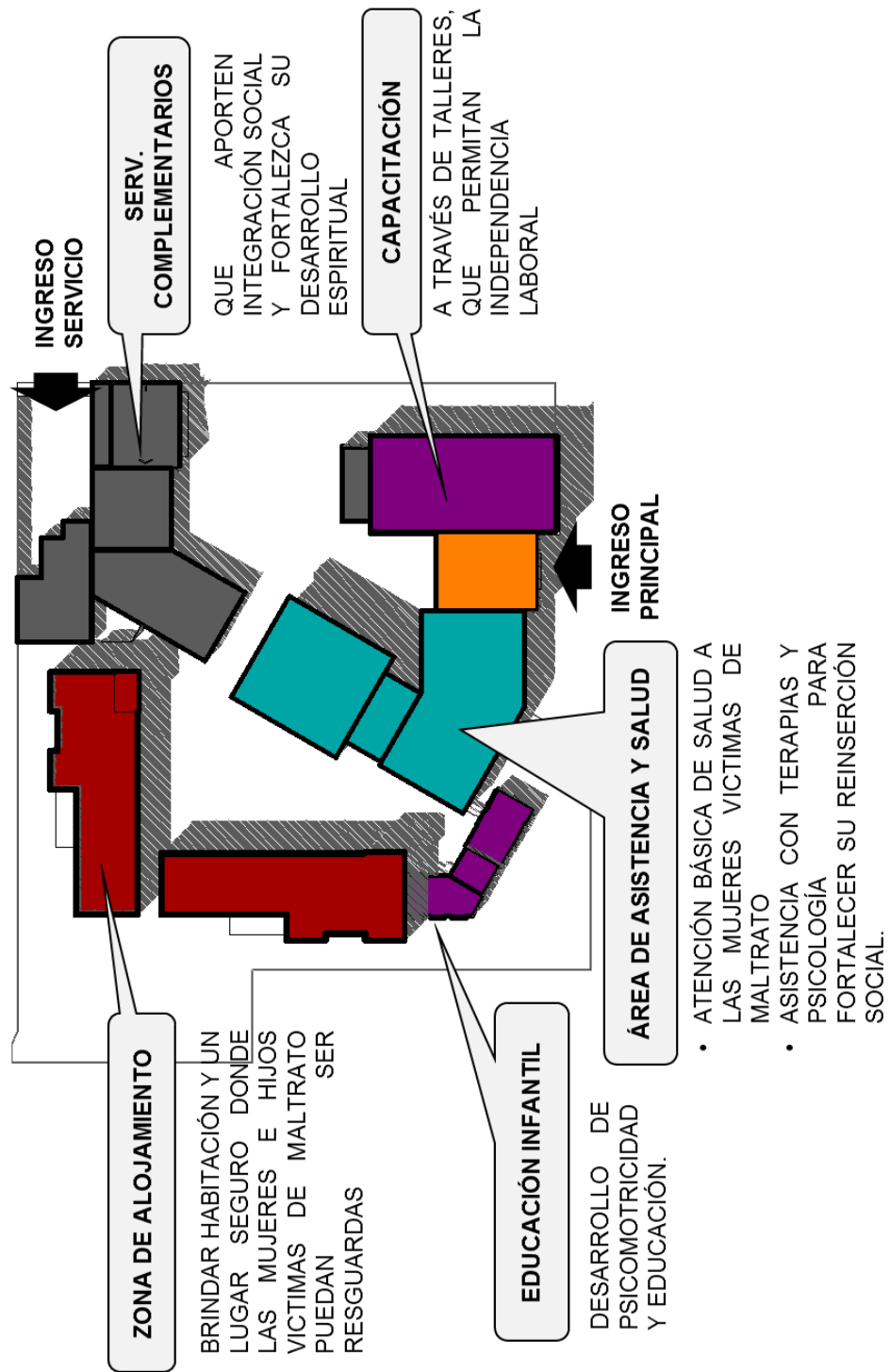


4.3.1. PARTIDO

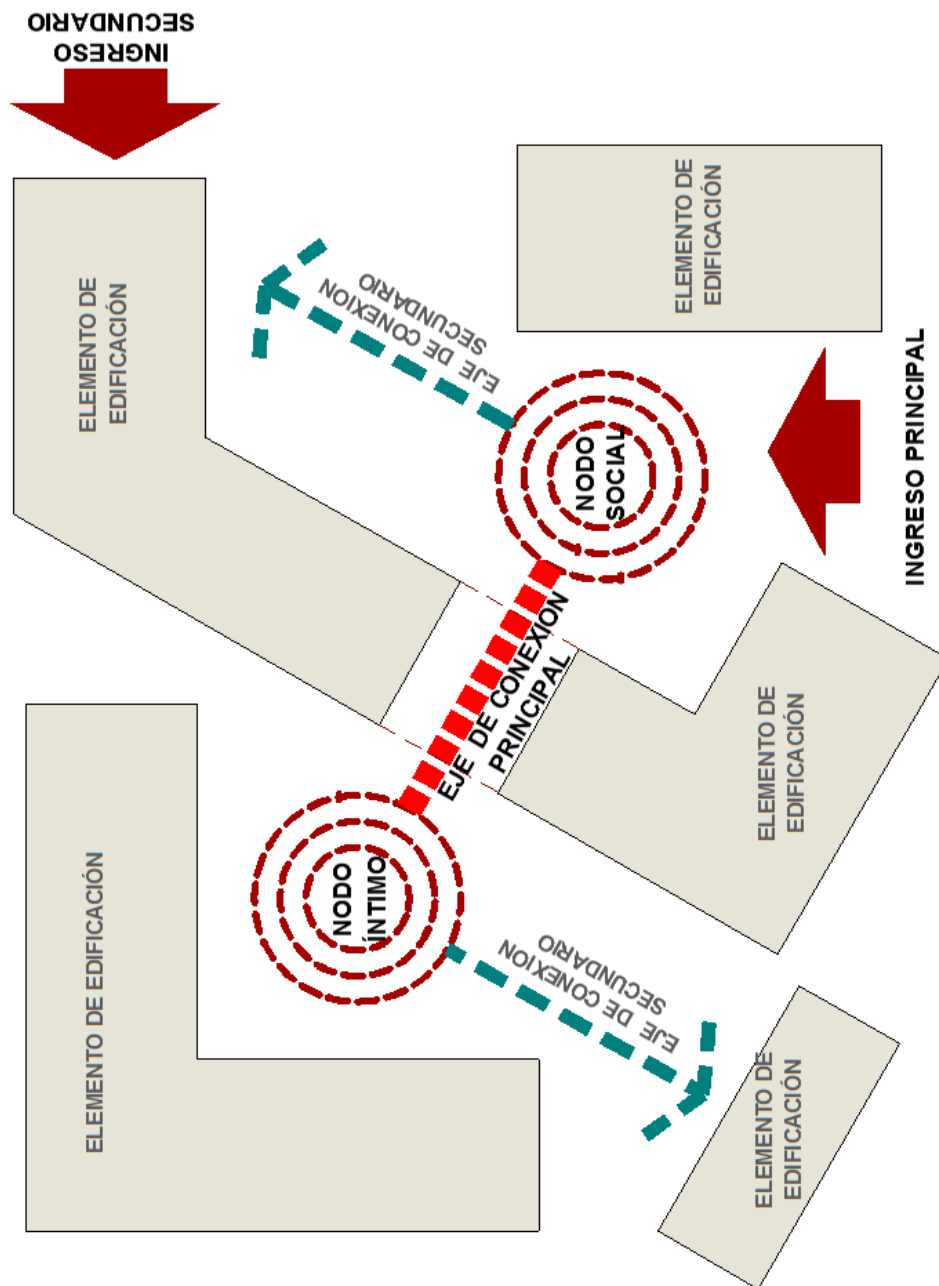
PROCESO DE COMPOSICIÓN DE LA FORMA



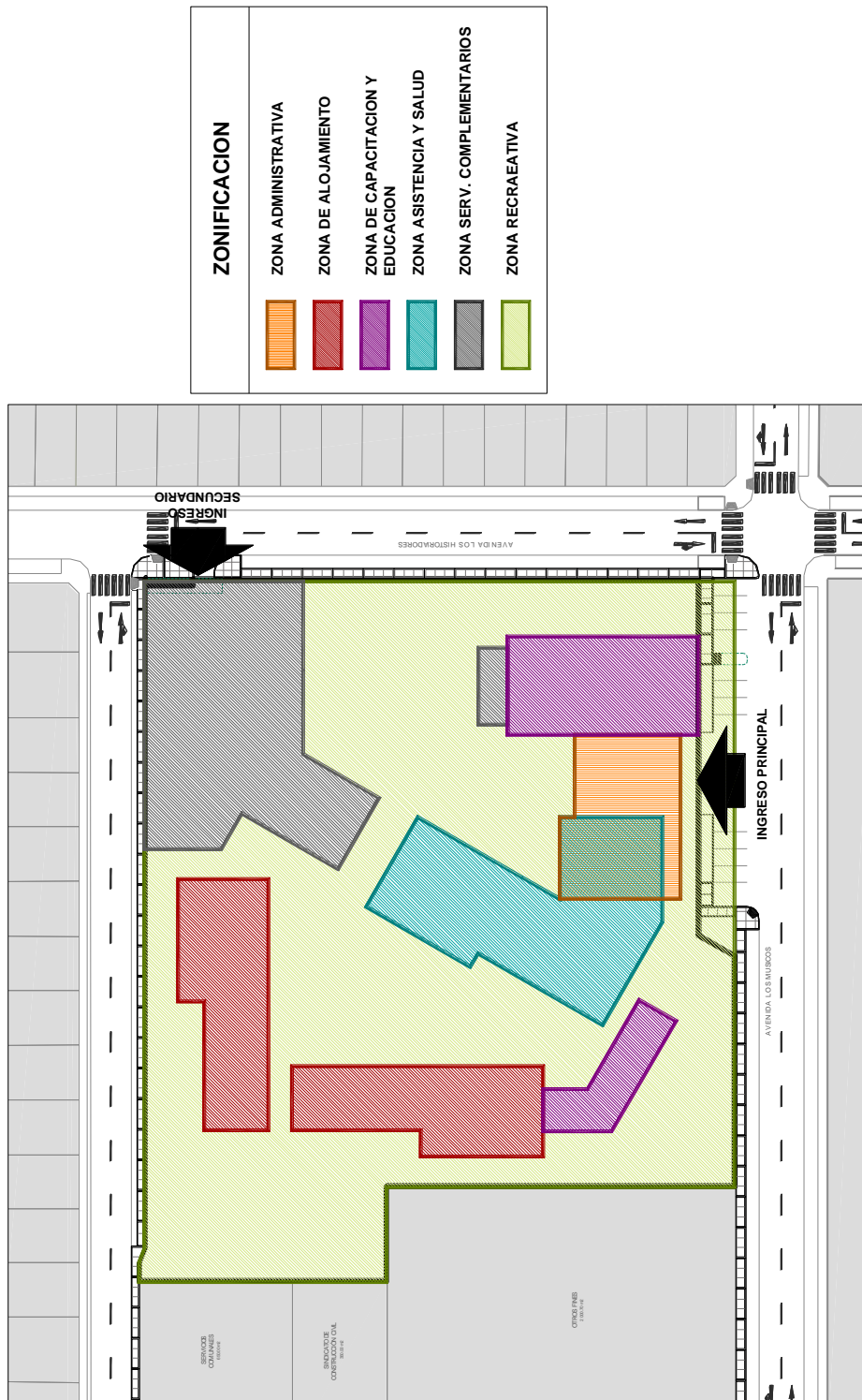
PARTIDO ARQUITECTÓNICO



ESTRUCTURACIÓN:



ZONIFICACIÓN:



CONCLUSIONES

5.1. Conclusión general

La propuesta del CENTRO INTEGRAL DE REFUGIO contribuye a fortalecer la REINSERCIÓN SOCIAL de mujeres víctimas de violencia en la ciudad de Tacna.

5.2. Conclusiones Específicos

- A través de la propuesta arquitectónica con espacios para el desarrollo integral en actividades de manufactura, apoyo legal y psicológico, se atendió las necesidades de mujeres que sufren de violencia.
- Se estableció una identidad al proyecto arquitectónico de acuerdo al contexto urbano y usuario identificando las características de la provincia de Tacna, principalmente de su población femenina víctima de violencia.
- Se realizó una investigación acerca de la violencia contra la mujer en la ciudad de Tacna y se logró tener una idea clara del usuario.

RECOMENDACIONES

- Se recomienda mayor atención por las instituciones públicas para el desarrollo de este proyecto por ser de vital importancia, dado el abandono legal y psicológico de las mujeres que sufren de violencia.
- Se recomienda también que las mujeres víctimas de violencia denuncien su y lo continúen ya que muchas solo se quedan en el primer paso pero no continúan con el proceso.
- Para el desarrollo de proyectos de este tipo, es necesaria la lectura en temas de género, a la vez de participar en procesos de sensibilización.
- El Centro integral de refugio para mujeres víctimas de violencia atención a Mujeres Víctimas debe construir su reglamento y guía de procedimientos para la admisión y convivencia de las albergadas.

BIBLIOGRAFÍA

- Asencio Rivera (2012), tesis de pregrado: “Centro de Apoyo Integral para Mujeres Sobrevivientes de Violencia”
- Gonzales Solórzano (2011), tesis de pregrado: “Propuesta de Diseño de Anteproyecto Arquitectónico Bioclimático de Casa Refugio Temporal para Madres y sus Hijas E Hijos, Víctimas de Violencia Intrafamiliar, en el Municipio de Masaya, elaborado en el periodo de Febrero – Diciembre 2011”
- Bravo Navarro (2008), tesis de pregrado: “Albergue Temporal Bergue y de Apoyo Integral para Mujeres Víctimas de Violencia Intrafamiliar Purulhá, Baja Verapaz”
- Asencio Rivera (2012), tesis de pregrado: Centro de Apoyo Integral para Mujeres Sobrevivientes de Violencia, en la Universidad de San Carlos Guatemala.
- Forero Barrenechea (2007), tesis de pregrado: Centro de Apoyo Integral Para la Mujer Centro de Capacitación, Difusión y Defensa, en la Universidad Peruana de Ciencias Aplicadas - Lima.

- Mejía Iazo (2014), tesis de pregrado: Centro de Formación Integral para Mujeres Maltratadas en el Distrito de Ancón, en la Universidad de San Martín de Porres - Lima.
- O'Brien Ramos (2014), tesis de pregrado: "Centro de Atención Integral para Mujeres Víctimas de Violencia de Género en la Ciudad de Tacna" en la Universidad Privada de Tacna.
- Luz Martínez Ten Martina Tuts (2005) Derechos Humanos Mujer e Inmigración. Hacia la Educación Intercultural en el aula.
- Geraldina Guerra Garcés (2012) Modelo de atención en Casas de Acogida PARA MUJERES QUE VIVEN VIOLENCIA, p 37-38.
- MIMDES, P. N. (2004). VIOLENCIA FAMILIAR Y SEXUAL, una aproximación desde las mujeres víctimas. Lima, Perú: IMSERGRAF EIRL.
- Social, M. d. (2009-2015). Plan Nacional Contra la Violencia Hacia la Mujer.

ANEXOS

MEMORIA DESCRIPTIVA

Proyecto: “CENTRO INTEGRAL DE REFUGIO PARA FORTALECER LA REINSERCIÓN SOCIAL DE MUJERES VICTIMAS DE VIOLENCIA EN LA CIUDAD DE TACNA”.

Ubicación: Av. Los Músicos S/N

Distrito: Cnel. Gregorio Albarracín Lanchipa

Provincia: Tacna

Departamento: Tacna

Fecha: Diciembre - 2016

1. DESCRIPCIÓN GENERAL

1. ANTECEDENTES

El proyecto se encuentra ubicado en el Distrito Coronel Gregorio Albarracín Lanchipa, enfocado para la provincia de Tacna teniendo como usuario a las mujeres víctimas de violencia.

El proyecto actualmente se viene solicitando al Gobierno Regional de Tacna por la Asociación de Instituciones Femeninas (ASIFE).

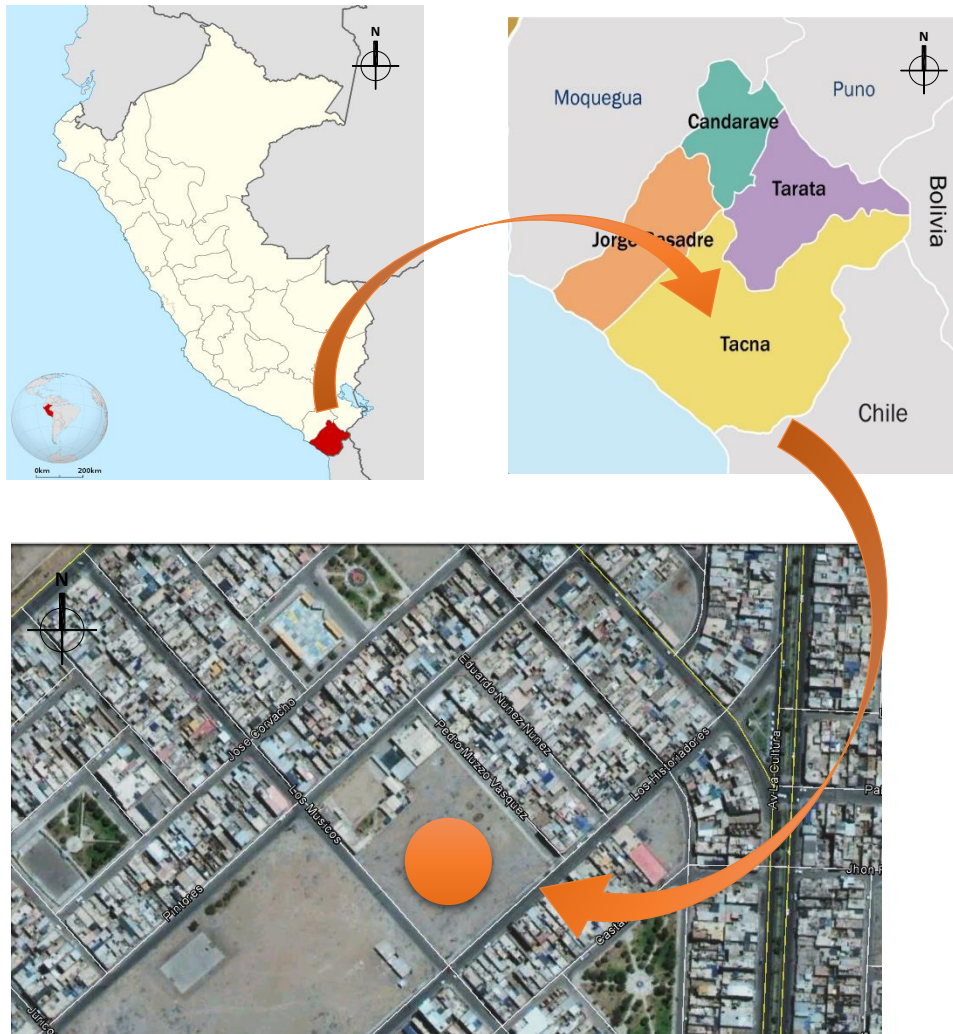
2. ASPECTOS GENERALES

2.1. UBICACIÓN:

El proyecto ha de ejecutarse en el siguiente ámbito geográfico:

Región, Provincia:	Tacna
Distrito:	Cnel. Gregorio Albarracín Lanchipa
Altitud:	550 m.s.n.m
Zona ecológica:	Baja
Región geográfica:	Costa
Código de Ubigeo:	20101

GRAFICO N° 66: UBICACIÓN DEL PROYECTO



2.2. VÍAS DE ACCESO

Los accesos cercanos al terreno son por la Av. Los Músicos y Av. Los Historiados.

3. CARACTERÍSTICAS DEL TERRENO

3.1. TOPOGRAFÍA:

La extensión del terreno donde se ubica el proyecto, presenta una topografía semiplana, sin una pendiente considerada, con presencia de material de desmonte en la parte central del área a intervenir, además no presenta vegetación existente.

4. OBJETIVO DEL PROYECTO

El objetivo central del proyecto es “Diseñar un CENTRO INTEGRAL DE REFUGIO para mujeres víctimas de violencia para fortalecer la REINSERCIÓN SOCIAL de las mismas en la ciudad de Tacna”

5. PLANTEAMIENTO ARQUITECTÓNICO:

El proyecto: “CENTRO INTEGRAL DE REFUGIO PARA FORTALECER LA REINSERCIÓN SOCIAL DE MUJERES VICTIMAS DE VIOLENCIA EN LA CIUDAD DE TACNA”., consta de 08 bloques, los cuales están organizados a partir de dos patio , siendo estos:

BLOQUE 01: Ingreso

BLOQUE 02: Capacitación

BLOQUE 03: Asistencia y Salud

BLOQUE 04: Aulas para Niños

BLOQUE 05: Dormitorios

BLOQUE 06: Comedor

BLOQUE 07: Capilla

BLOQUE 08: Servicios

6. DESCRIPCIÓN DEL PROYECTO

BLOQUE 01:

Es el ingreso principal y da hacia un vestíbulo a doble altura la circulación vertical se da a través de una escalera metálica y un ascensor que llega a la sala de visitas

BLOQUE 02:

Compuesto por un hall, Casilleros, 01 Taller de cocina y repostería, 01 Taller de corte y confección, 01 taller de cosmetología, 01 taller de manualidades, 01 aula teórica, 01 sala de profesores + sh, 01

depósito de limpieza, 01 ss.hh. damas, 01 s .hh. Varones, 01 biblioteca.

BLOQUE 03:

Compuesto por 01 informes y farmacia, 01 sala de espera, 02 consultorio psicología, 02 terapia para niños, 01 terapia grupal, 01 salón de charlas, 01 sala de estar ,02 ss.hh. damas, 02 ss.hh. varones, 01 s.h. discapacitados, 01 consultorio medicina general, 04 s.h., 01 consultorio pediatría, 01 consultorio nutrición, 01 consultorio fisioterapia y recuperación, 01 tópico, 01 snack + terraza, 01 kitchenette, 01 despensa, 01 cuarto de limpieza, 01 pasillo.

BLOQUE 04: Aulas para Niños

Compuesto por 01 aula niños (0 y 1 años), 01 aula niños (2 y 3 años), 01 ss.hh. niños, 01 ss.hh. niñas, 02 deposito.

BLOQUE 05: Dormitorios

Compuesto por 08 dormitorio colectivo, 06 dormitorio familiar tipo 1, 06 dormitorio familiar tipo 2, 02 dormitorio individual, 04 sala de estar, 04 kitchenette, 04 pasillo.

BLOQUE 06: Comedor

Compuesto por 01 hall de ingreso, 01 salón principal, 01 autoservicio, 01 cocina, 01 of. Chef, 01 frigorífico, 01 despensa, 01 ss.hh. damas de servicio, 01 ss.hh. varones de servicio, 01 ss.hh. damas , 01 ss.hh. varones.

BLOQUE 07: Capilla

Compuesto por 01 capilla, 01 sacristía.

BLOQUE 08: Servicios

Compuesto por 01 estar, 01 cuarto de máquinas, 01 subestación eléctrica, 01 deposito general, 01 cuarto de basura, 01 lavandería, 01 patio tendal, 01 ss.hh. personal de servicio (damas), 01 ss .hh. personal de servicio (varones), 01 depósito de limpieza, 01 patio de maniobras, 01 caseta de guardianía, 01 ss.hh.damas en losa deportiva, 01 ss.hh. varones en losa deportiva.

7. TIEMPO DE EJECUCIÓN

De acuerdo a la disponibilidad económica, de los materiales y equipos, el tiempo de ejecución se ha calculado en 240 días calendario.

8. PRESUPUESTO

PRESUPUESTO			
001	ESTRUCTURAS		1,548,593.63
002	ARQUITECTURA		1,121,070.63
003	INSTALACIONES SANITARIAS		68,134.25
004	INSTALACIONES ELECTRICAS		100,954.07
005	IMPLEMENTACION		349,807.00
		(CD) S/.	3,188,559.58
	COSTO DIRECTO		3,188,559.58
	GASTOS GENERALES (8%)		255,084.77
	UTILIDAD (10%)		318,855.96
			=====
	SUBTOTAL		3,762,500.30
	IGV (18%)		677,250.05
			=====
	GASTOS DE ESTUDIOS (2.5%)		79,713.99
	GASTOS DE SUPERVISION (3.5%)		111,599.59
	GASTOS DE LIQUIDACION (1.5%)		47,828.39
			=====
	MONTO TOTAL DE LA INVERSION		4,678,892.33